


**STATISTIK  
KEHUTANAN  
PROVINSI JAWA TENGAH**  
*FORESTRY STATISTICS OF JAWA TENGAH*

**2007**



**DINAS KEHUTANAN  
PROVINSI JAWA TENGAH  
JAWA TENGAH FOREST SERVICE  
2008**

**KATA PENGANTAR  
PREFACE**

Buku Statistik Kehutanan Provinsi Jawa Tengah Tahun 2007 ini disusun dalam rangka menambah dan melengkapi data dan informasi kehutanan guna menunjang pelaksanaan pembangunan di Jawa Tengah khususnya di bidang Kehutanan.

Data yang disajikan berasal dari data primer dan sekunder yang bersumber dari laporan-laporan dan buku – buku yang diterbitkan oleh Dinas Kehutanan Provinsi Jawa Tengah, Unit Pelaksana Teknis (UPT) Departemen Kehutanan di Jawa Tengah, Perum Perhutani Unit I Jawa Tengah, serta Instansi terkait yang terdapat di Provinsi Jawa Tengah.

Harapan kami semoga buku ini dapat memberikan manfaat bagi para pembaca terutama dalam rangka menunjang kegiatan pengelolaan dan pelestarian hutan di Provinsi Jawa Tengah

*Book of Forestry Statistics of Jawa Tengah 2007 is intended to provide and to complete the forestry data and information in the year 2007 for supporting Jawa Tengah development. The data came from primary and secondary data which were taken from the reports and books published by Jawa Tengah Forest Service, UPT (Technical Director Unit) of Indonesia Ministry of Forestry in Jawa Tengah, Perum Perhutani Unit I of Jawa Tengah and related institutions in Jawa Tengah Province.*

*Hopefully, it will be usefull and benefit to all interested readers and especially in supporting the forest conservation and forest management in Jawa Tengah Province.*

Semarang, December 2008

**KEPALA DINAS KEHUTANAN  
HEAD of JAWA TENGAH FOREST SERVICE**

**Ir. SRI PURYONO KS, MP**  
Pembina Utama Muda  
NIP. 710 007 284

**DAFTAR ISI  
TABLE OF CONTENTS**

	<b>HALAMAN Page</b>		<b>Page</b>
<b>KATA PENGANTAR / PREFACE</b> .....	i		
<b>DAFTAR ISI / TABLE OF CONTENTS</b> .....	ii		
<b>DAFTAR GAMBAR / LIST OF FIGURES</b> .....	vii		
<b>1 UMUM / GENERAL</b>			
1.1 Letak Geografi, Jarak, Iklim, Luas, Penduduk dan Pembagian Wilayah Administrasi Provinsi Jawa Tengah <i>Geographical Location, Distance, Climatic Condition, Population and Administration Area Of Jawa Tengah Province</i> .....	1	1.8 Banyaknya Curah Hujan Menurut Stasiun di Jawa Tengah Tahun 2002 – 2007 <i>Number of Rainfalls by Station in Jawa Tengah 2003-2007</i> .....	8
1.2 Luas Hutan Negara dan Persentase Luas Hutan Masing-Masing Kabupaten/ Kota di Provinsi Jawa Tengah <i>Extent and The Percentage of State Forest to Total Continent Area by Regency/City in Jawa Tengah Province</i> .....	2	1.9 Kepadatan Penduduk Jawa Tengah Menurut Kabupaten/ Kota di Provinsi Jawa Tengah Tahun 2007 <i>Population Density of Jawa Tengah by Regency/City 2007</i> .....	9
1.3 Luas Penggunaan Lahan Menurut Kabupaten/ Kota di Provinsi Jawa Tengah Tahun 2007 <i>Land Use Area by Regency/City in Jawa Tengah Province 2007</i> .....	3	1.10 Jumlah Penduduk Jawa Tengah Menurut Kelompok Umur dan Jenis Kelamin Tahun 2007 <i>Number of Population of Jawa Tengah by Age Group and Sex 2007</i> .....	10
1.4 Suhu Udara Rata-rata Maksimum dan Minimum Menurut Stasiun di Jawa Tengah Tahun 2004 – 2007 <i>Average of Maximum and Minimum Temperatures by Station in Jawa Tengah</i> .....	4		
1.5 Suhu Udara Rata-rata Menurut Stasiun di Jawa Tengah Tahun 2003 - 2007 <i>Average of Temperatures by Station in Jawa Tengah 2003-2007</i> .....	5		
1.6 Kelembaban Udara Rata-rata Menurut Stasiun di Jawa Tengah Tahun 2003 – 2007 <i>Average of Relative Humidity by Station in Jawa Tengah 2003-2007</i> .....	6		
1.7 Banyaknya Hari Hujan Rata-rata Menurut Stasiun di Jawa Tengah Tahun 2003 – 2007 <i>Number of Raindays by Station in Jawa Tengah 2003-2007</i> .....	7		
		<b>2. SUMBERDAYA MANUSIA HUMAN RESOURCES</b>	
		2.1 Banyaknya Pegawai Negeri Sipil dan Honorer di Lingkungan Dinas Kehutanan Provinsi Jawa Tengah Menurut Unit Kerja dan Golongan Tahun 2007 <i>Number of Civil Servants and Honorary-fee Employees by Work Unit and Group in Jawa Tengah Forest Service 2007</i> .....	11
		2.2 Banyaknya Pegawai Negeri Sipil di Lingkungan Dinas Kehutanan Provinsi Jawa Tengah Menurut Unit Kerja dan Pendidikan Formal Tahun 2007 <i>Number of Civil Servants by Work Unit and Education in Jawa Tengah Forest Service 2007</i> .....	12
		2.3 Banyaknya Pegawai Negeri Sipil dan Honorer di Lingkungan Dinas Kehutanan Provinsi Jawa Tengah Menurut Unit Kerja dan Jenis Kelamin Tahun 2007 <i>Number of Civil Servants and Honorary-fee Employee by Work Unit and Sex in Jawa Tengah Forest Service 2007</i> .....	13
		<b>3. LUAS HUTAN PENATAAN DAN PERLINDUNGAN HUTAN EXTENT OF FOREST AREA, FOREST STRUCTURING AND PROTECTION</b>	
		3.1 Luas dan Persentase Kawasan Hutan Berdasarkan Fungsinya di Provinsi Jawa Tengah Pada Tahun 2007 <i>Extent and The Percentage of State Forest to Total Continent Area by Regency/City</i> .....	14

3.2	Luas Kawasan Hutan Menurut Fungsinya Berdasarkan Wilayah Kabupaten di Provinsi Jawa Tengah Tahun 2007 <i>Extent of State Forest Based on Its Function by Regency/City</i>	16	3.10	Daftar Penerbitan Izin Usaha Pengedar Specimen Tumbuhan/Satwa Liar Luar Negeri Pada Balai KSDA Jawa Tengah <i>List Of Abroad Distributor Licences of Plants and Wild Animals Specimens</i>	34
3.3	Luas, Letak dan Penunjukan Kawasan Konservasi Lingkup Balai KSDA Jawa Tengah Tahun 2007 <i>Extent and Location of Conservation Area in The Nature Resources Conservation Office of Jawa Tengah 2007</i>	17	3.11	Daftar Penerbitan Izin Usaha Pengedar Specimen Tumbuhan/Satwa Liar Dalam Negeri Pada Balai KSDA Jawa Tengah <i>List Of Domestic Distributor Licences of Plants and Wild Animals Specimens At Central Java Nature Resources Conservation Office</i>	35
3.4	Potensi Kawasan Konservasi Provinsi Jawa Tengah <i>Conservation Area Potential in Jawa Tengah Province</i>	21	3.12	Volume dan Nilai Kerugian Pencurian Pohon Perum Perhutani Unit I Jawa Tengah Tahun 2004 – 2007 <i>Volume And Detriment Value Caused By Illegal Logging at Perum Perhutani Unit I Of Jawa Tengah In 2004-2007</i>	36
3.5	Daftar Lembaga Konservasi di Provinsi Jawa Tengah s/d Tahun 2007 <i>List of Conservation Institution in Jawa Tengah Province up to 2007</i>	27	3.13	Kebakaran Hutan dan Nilai Kerugian Perum Perhutani Unit I Jawa Tengah Tahun 2006-2007 <i>Deficit Value Caused By Forest Fire at Perum Perhutani Unit I Of Jawa Tengah In 2006 - 2007</i>	37
3.6	Daftar Penangkaran Satwa Liar di Provinsi Jawa Tengah <i>List of Wild Animal Domestication in Jawa Tengah Province</i>	28	<b>4. REHABILITASI DAN PENINGKATAN PRODUKTIFITAS LAHAN DAN HUTAN</b> <b>REHABILITATION AND PRODUCTIVITY ENHANCEMENT OF LAND AND FOREST</b>		
3.7	Daftar Perusahaan Pengumpul, Pengedar dan Perdagangan Satwa Liar Yang Tidak Dilindungi Non Appendix Cites di Provinsi Jawa Tengah s/d Tahun 2007 <i>List of Corporations Of Non Appendix Cites Wild Animal Collectors and Distributor In Jawa Tengah Up to 2007</i>	29	4.1	Luas Lahan Kritis Tersebar Menurut Kabupaten/ Kota di Jawa Tengah <i>Extent of Critical Land By Regency/City In Jawa Tengah 2003 - 2007</i>	38
3.8	Daftar Penerbitan Ijin Usaha Pengedar Specimen Tumbuhan/Satwa Liar Dalam Negeri Pada Balai KSDA Jawa Tengah <i>List Of Corporations Of Non Appendix Cites Plants And Wild Animal Collectors / Distributors In Jawa Tengah 2007</i>	30	4.2	Perkembangan Luas Hutan Rakyat di Provinsi Jawa Tengah Tahun 2002 – 2007 <i>Community Forest Area In Jawa Tengah in 2003 - 2007</i>	39
3.9	Daftar Perusahaan Pengumpul / Pengedar Tumbuhan dan Satwa Liar Yang Dilindungi Undang-Undang Non Appendix Cites di Provinsi Jawa Tengah Tahun 2007 <i>List Of Corporations Of Non Appendix Cites Plants And Wild Animal Collectors / Distributors In Jawa Tengah In 2007</i>	33	4.3	Luas Hutan Rakyat Pola Kemitraan dan Besarnya Bantuan Bergulir Tahun 2005 <i>Extent of Partnership Community Forest Model and Revolving Fund in 2005</i>	41
			4.4	Penanganan Tebing Sungai Lintas Kabupaten/ Kota Tahun 2003 - 2007 <i>Riverbank Treatment By Regency/City in 2003-2007</i>	42

4.5	Penanganan Das dan Catchment Area Waduk Tahun 2007 <i>Watershed and Reservoir Treatment in 2007</i>	43	5.7	Realisasi Tumpangsari ( Insus + Non Insus ) Perum Perhutani Unit I Jawa Tengah Tahun 2003 – 2007 <i>Agrosilvoculture Realization at Perum Perhutani Unit I of Jawa Tengah 2003-2007</i>	57
4.6	Rekapitulasi Stimulasi Penanganan Lahan Kritis / Bantuan Bibit Pada Masyarakat Tahun 2003 - 2007 <i>Critical Land Treatment Stimulation / Seedlings free-aid to Community</i>	44	5.8	Pengadaan Kayu Hara per KPH Perum Perhutani Unit I Jawa Tengah 2003-2007 <i>Stock of Hara Teakwood By Forest Management District of Perum Perhutani Unit I of Jawa Tengah 2003 – 2007</i>	58
4.7	Luas Tanaman Hutan Per Sistem Tanam Perum Perhutani Unit I Jateng 2003 – 2007 <i>Forest Plantation Area By Plant System Perum Perhutani Unit I Of Jawa Tengah In 2003-2007</i>	51	5.9	Produksi Kayu Gergajian Perum Perhutani Unit I Jawa Tengah Tahun 2007 <i>Sawn Timber Production Perum Perhutani Unit I of Jawa Tengah in 2007</i>	59
<b>5. TERTIB PENGUSAHAAN HUTAN</b>					
<b>FOREST EXERTION CONTROL</b>					
5.1	Pendapatan Kehutanan dari Tahun 2003 - 2007 <i>Forestry Revenue In 2003-2007</i>	52	5.10	Produksi Kayu Gergajian Per KBM Perum Perhutani Unit I Jawa Tengah Tahun 2007 <i>Timber Production By Independent Business Unit of Perum Perhutani Unit I of Jawa Tengah in 2007</i>	59
5.2	Pendapatan PSDH (Provisi Sumber Daya Hutan) di Provinsi Jawa Tengah serta Penerimaan PSDH untuk Provinsi Jawa Tengah Tahun 2003 – 2007 <i>PSDH (Forest Resources Provision) Revenue In Jawa Tengah Province 2003-2007</i>	52	5.11	Hasil Industri Pengolahan Kayu (Pht + Ksp) Perum Perhutani Unit I Jawa Tengah <i>Timber Manufacturing Industry Perum Perhutani Unit I of Jawa Tengah 2003 – 2007</i>	60
5.3	Luas dan Produksi Hasil Hutan Non Kayu Perum Perhutani Unit I Jawa Tengah Tahun 2003 – 2007 <i>Extent and Volume of Non Timber Forest Products of Perum Perhutani Unit I of Jawa Tengah 2003-2007</i>	53	5.12	Industri Pengolahan Getah Pinus menjadi Gondorukem-Perum Perhutani Unit I Jateng <i>Gum Rosin Factories of Perum Perhutani Unit I of Jawa Tengah 2003 – 2007</i>	61
5.4	Luas dan Produksi Tebangan (ABCDE) Kayu Jati Perum Perhutani Unit I Jawa Tengah Tahun 2002 – 2007 <i>Extent of Logyard and Teakwood Production of Perum Perhutani Unit I Of Jawa Tengah In 2003-2007</i>	54	5.13	Produksi Terpentin Perum Perhutani Unit I Jawa Tengah Tahun 2003 – 2007 <i>Turpentin Oil Production-Perum Perhutani Unit I of Jawa Tengah in 2003-2007</i>	62
5.5	Luas dan Produksi Tebangan (ABCDE) Kayu Rimba Perum Perhutani Unit I Jawa Tengah Tahun 2003 – 2007 <i>Extent of Logyard and Non Teak Woods Production Perum Perhutani Unit I of Jawa Tengah in 2003-2007</i>	55	5.14	Industri Penyulingan Minyak Kayu Putih Per KPH Tahun 2003-2007 <i>Melaleuca (Cajuputi) Oil Destilation Industry In 2003-2007</i>	63
5.6	Pembinaan Lingkungan Perum Perhutani Unit I Jawa Tengah Tahun 2003 – 2007 <i>Environmental Care Development of Perum Perhutani Unit I of Jawa Tengah in 2003-2007</i>	56	5.15	Produksi Telur, Kokon Dan Benang Sutera Per PSAPerum Perhutani Unit I Jawa Tengah Tahun 2003 – 2007 <i>Production of Silkworm Eggs, Cocoon and Silk Yarn by Sericulture Management Unit Perum Perhutani Unit I of Jawa Tengah In 2003-2007</i>	64



**Letak Geografi. Jarak. Iklim. Luas. Penduduk Dan Pembagian  
Wilayah Administrasi Provinsi Jawa Tengah/  
Geographical Location, Distance, Climatic Condition, Population and  
Administration Area Of Jawa Tengah Province**

Tabel / Table 1.1

No	Uraian	Data
1	2	3
1	Letak Geografi Wilayah Jawa Tengah	05° 40' - 08° 03' Lintang Selatan
2	Jarak Terjauh	108° 30' - 111° 30' Bujur Timur (termasuk Pulau Karimunjawa) Dari Barat ke Timur 263 Km dan dari Utara ke Selatan 226 km (tidak termasuk Pulau Karimunjawa)
3	Iklim (Tahun 2007)	
	- Suhu Udara Rata-rata	Berkisar antara 24,7° C sampai dengan 28,3° C
	- Kelembaban Udara Rata-rata	Dari 75 Persen sampai dengan 87 Persen
	- Curah Hujan Tertinggi	Tercatat di Stasiun Meteorologi Cilacap sebesar 3.051 mm
	- Hari Hujan Terbanyak	Tercatat di Stasiun Meteorologi Cilacap sebesar 215 hari
4	Penggunaan Lahan	
	- Luas Wilayah Jawa Tengah	3.25 juta hektar atau sekitar 25.04 % dari Luas P. Jawa (1.70 % dari luas Indonesia)
	- Luas Lahan Sawah	991 ribu Ha (30,45 %)
	- Luas Bukan Sawah	2,26 juta Ha (69,55 %).
5	Pembagian Wilayah Administrasi Tahun 2007	
	- Kabupaten	29
	- Kota	6
	- Kecamatan	573
	- Desa	7.807
	- Kelurahan	767
6	Kependudukan	
	- Jumlah Penduduk Tahun 2007	32.380.279 Jiwa
	- Jumlah Penduduk Laki-laki	16.064.122 Jiwa
	- Jumlah Penduduk Perempuan	16.316.157 Jiwa
	- Kepadatan Penduduk	995 jiwa setiap kilometer persegi
	- Rata-rata penduduk per rumah tangga	3,8 jiwa
7	Pendidikan	
	- Penduduk Tahun 2007 (usia sekolah)	10.002.791 Jiwa
	- Tidak/blm pernah sekolah	2.867.441 Jiwa
	- Tidak/belum Tamat SD	6.164.446 Jiwa
	- Tamat Sekolah Dasar (SD) 2007	522.190 Jiwa
	- Tamat SLTP 2007	721.448 Jiwa
	- Tamat SLTA 2007	217.229 Jiwa
	- Diploma I/II/III	458.264 Jiwa
	- Diploma IV/S1/S2/S3	399.169 Jiwa

Sumber Data : Jawa Tengah dalam Angka Tahun 2008  
Source : Jawa Tengah in Figures 2008

**Luas Hutan Negara dan Luas Wilayah Tiap Kabupaten / Kota Di Provinsi Jawa Tengah  
Extent and The Percentage of State Forest to Total Continent Area by Regency /City**

Tabel / Table 1.2

NO	Kabupaten/Kota Regency/City	Luas Wilayah (Ha) Area	Luas Hutan (Ha) Forest Area (Ha)	Luas Hutan (%) Percentage of For. Area
1	2	3	4	5
1	Kab Cilacap	213.851	52.703.52	24.64
2	Kab Banyumas	132.759	26.873.27	20.24
3	Kab Purbalingga	77.765	14.592.06	18.76
4	Kab Banjarnegara	106.974	18.470.15	17.27
5	Kab. Kebumen	128.274	17.445.48	13.60
6	Kab. Purworejo	103.482	8.291.54	8.01
7	Kab. Wonosobo	98.468	19.694.98	20.00
8	Kab. Magelang	108.573	10.339.23	9.52
9	Kab Boyolali	101.507	18.009.50	17.74
10	Kab Klaten	65.556	1.025.20	1.56
11	Kab Sukoharjo	46.666	374.50	0.80
12	Kab Wonogiri	182.237	20.081.74	11.02
13	Kab Karanganyar	77.220	7.633.00	9.88
14	Kab Sragen	94.649	5.273.20	5.57
15	Kab Grobogan	197.585	70.248.32	35.55
16	Kab Blora	179.440	90.748.42	50.57
17	Kab Rembang	101.410	24.009.88	23.68
18	Kab Pati	149.120	22.573.16	15.14
19	Kab Kudus	42.517	3.626.20	8.53
20	Kab Jepara	100.416	15.319.31	15.26
21	Kab Demak	89.743	3.421.80	3.81
22	Kab Semarang	94.686	11.921.80	12.59
23	Kab Temanggung	87.023	13.587.41	15.61
24	Kab Kendal	100.227	18.291.85	18.25
25	Kab Batang	78.895	18.194.70	23.06
26	Kab Pekalongan	83.613	28.237.13	33.77
27	Kab Pemalang	101.190	32.812.95	32.43
28	Kab Tegal	87.970	24.102.18	27.40
29	Kab Brebes	165.773	49.844.03	30.07
30	Kota Magelang	1.812	-	-
31	Kota Surakarta	4.403	-	-
32	Kota Salatiga	5.296	-	-
33	Kota Semarang	37.367	2.062.10	5.52
34	Kota Pekalongan	4.496	-	-
35	Kota Tegal	3.449	-	-
<b>JUMLAH</b>		<b>3.254.412</b>	<b>649.808.61</b>	<b>19.97</b>

Keterangan : Luas Hutan tidak termasuk Taman Nasional Karimuniawa seluas 111.625 Ha  
Sumber Data : 1. Buku Saku Statistik 2003-2007 Perum Perhutani Unit I Jateng  
2. Buku Statistik Kehutanan Balai KSDA Jawa Tengah Tahun 2007

Luas Penggunaan Lahan Menurut Kabupaten / Kota  
Di Provinsi Jawa Tengah Tahun 2007  
*Land Use Area by Regency/City in Jawa Tengah Province 2007*

Tabel / Table 1.3

NO	Kabupaten/Kota <i>Regency / City</i>	Lahan Sawah (Ha) <i>Paddy field Area</i>	Bukan Lahan Sawah (Ha) <i>Non Paddy field Area</i>	Jumlah Total (Ha) <i>Total</i>
1	2	3	4	5
1	Kab Cilacap	63.094	150.757	213.851
2	Kab Banyumas	32.226	100.533	132.759
3	Kab Purbalingga	21.472	56.293	77.765
4	Kab Banjarnegara	14.568	92.406	106.974
5	Kab. Kebumen	39.807	88.467	128.274
6	Kab. Purworejo	30.115	73.367	103.482
7	Kab. Wonosobo	17.288	81.180	98.468
8	Kab. Magelang	37.250	71.323	108.573
9	Kab Boyolali	23.077	78.430	101.507
10	Kab Klaten	33.435	32.121	60.556
11	Kab Sukoharjo	21.111	25.555	46.666
12	Kab Wonogiri	32.148	150.089	182.237
13	Kab Karanganyar	22.241	54.979	77.220
14	Kab Sragen	40.339	54.310	94.649
15	Kab Grobogan	63.435	134.150	197.585
16	Kab Blora	46.505	132.935	179.440
17	Kab Rembang	30.091	71.319	101.410
18	Kab Pati	58.348	90.772	149.120
19	Kab Kudus	20.579	21.938	42.517
20	Kab Jepara	26.409	74.007	100.416
21	Kab Demak	49.278	40.465	89.743
22	Kab Semarang	24.405	70.281	94.686
23	Kab Temanggung	20.630	66.393	87.023
24	Kab Kendal	26.196	74.031	100.227
25	Kab Batang	22.288	56.607	78.895
26	Kab Pekalongan	25.307	58.306	83.613
27	Kab Pemalang	38.267	62.923	101.190
28	Kab Tegal	40.384	47.586	87.970
29	Kab Brebes	63.280	102.493	165.773
30	Kota Magelang	213	1.599	1.812
31	Kota Surakarta	106	4.297	4.403
32	Kota Salatiga	774	4.522	37.367
33	Kota Semarang	3.980	33.387	37.367
34	Kota Pekalongan	1.283	3.213	4.496
35	Kota Tegal	895	2.554	3.449
<b>JUMLAH</b>		<b>990.824</b>	<b>2.263.588</b>	<b>3.254.412</b>

Sumber Data : Jawa Tengah Dalam Angka Tahun 2008  
*Source : Jawa Tengah in Figures 2008*

Suhu Udara Rata-Rata Maksimum dan Minimum  
Menurut Stasiun di Jawa Tengah Tahun 2005– 2007  
*Average of Maximum and Minimum Temperatures by Station in Jawa Tengah*

Tabel / Table 1.4

NO	STASIUN	2005		2006		2007	
		Maksimum	Minimum	Maksimum	Minimum	Maksimum	Minimum
1	2	3	4	5	6	7	8
1	Adisumarno. Surakarta	32,2	22,9	31,0	22,0	31,9	22,4
2	Sl. Babadan. Magelang	0.0 ⊕	0.0 ⊕	0.0 ⊕	0.0 ⊕	0.0 ⊕	0.0 ⊕
3	SMPK. Bojongsari. Purwokerto	0.0 ⊕	0.0 ⊕	0.0 ⊕	0.0 ⊕	0.0 ⊕	0.0 ⊕
4	SMPK. Borobudur. Magelang	31,6	22,0	31,6	21,0	30,8	21,9
5	Meteorologi. Cilacap	31,4	24,4	31,0	23,8	31,0	24,1
6	SMPK. Colo. kudu	27,6	20,3	27,8	19,6	27,6	20,0
7	Sl. Curugsewu. Kendal	0.0 ⊕	0.0 ⊕	0.0 ⊕	0.0 ⊕	0.0 ⊕	0.0 ⊕
8	Gamer. batang	32,3	23,4	32,2	23,3	31,5	23,8
9	SMPK. Getas. Salatiga	30,7	21,1	30,8	20,3	31,2	20,8
10	Puslitbang FP. UNS Jumantoro. Karanganyar	32,3	23,4	32,1	23,2	32,0	23,0
11	SMPK. Karangkemiri. Purbalingga	0.0 ⊕	0.0 ⊕	0.0 ⊕	0.0 ⊕	0.0 ⊕	0.0 ⊕
12	SMPK. Ngambak Kapung. Grobogan	0.0 ⊕	0.0 ⊕	0.0 ⊕	0.0 ⊕	30,9	20,1
13	SMPK. Rondole. Pati	31,7	21,22	31,3	21,5	31,9	21,1
14	SMPK. Selogiri. Wonogiri	33,0	21,9	32,8	21,2	32,5	21,9
15	Klimatologi. Semarang	31,8	24,8	32,2	24,3	32,0	24,6
16	Sempor. Kebumen	0.0 ⊕	23,0	0.0 ⊕	22,7	0.0 ⊕	22,8
17	Meteorologi. Tegal	31,7	24,4	31,7	24,1	31,6	24,2
18	Sl. Ungaran. Semarang	30,1	18,0	30,7	16,5	31,0	16,5
19	Wadaslintang. Wonosobo	0.0 ⊕	18,5	0.0 ⊕	17,6	0.0 ⊕	17,5
20	Lab. Surakarta 2)	0.0 ⊕	0.0 ⊕	0.0 ⊕	0.0 ⊕	0.0 ⊕	18,5
21	Lab. PHPTP Kedu	29,4	20,8	30,0	21,1	30,5	20,1
22	Ngrajeg. Magelang	0.0 ⊗	0.0 ⊗	0.0 ⊗	0.0 ⊗	0.0 ⊗	0.0 ⊗

Keterangan : 1) Alat rusak  
2) Belum memiliki alat  
SI = Stasiun Iklim  
SMPK = Stasiun Meteorologi Pertanian Khusus  
Sumber Data : Jawa Tengah Dalam Angka 2007  
*Source : Jawa Tengah in Figures 2008*

**Suhu Udara Rata-Rata**  
**Menurut Stasiun di Jawa Tengah Tahun 2003– 2007**  
*Average of Temperatures by Station in Jawa Tengah 2003-2007*

Tabel Table 1.5

NO	STASIUN	2003	2004	2005	2006	2007
1	2	3	4	5	6	7
1	Adisumarno. Surakarta	27.2	26.9	27.1	26,1	26,8
2	SI. Babadan. Magelang	0.0 ⊕	18.8	0.0 ⊕	0.0 ⊕	0.0 ⊕
3	SMPK. Bojongsari. Purwokerto	25.6	25.6	25.4	25,1	25,6
4	SMPK. Borobudur. Magelang	25.7	25.9	26.0	25,7	25,6
5	Meteorologi. Cilacap	26.8	27.1	27.4	26,9	27,1
6	SMPK. Colo. kudu	25.3	25.5	25.5	25,1	25,2
7	SI. Curugsewu. Kendal 1)	0.0 ⊕	0.0 ⊕	0.0 ⊕	-	-
8	Gamer. batang	28.6	28.5	28.5	28,5	28,3
9	SMPK. Getas. Salatiga	25.4	25.3	25.3	25,3	25,6
10	Puslitbang FP. UNS Jumanoro. Karanganyar	27.0	26.9	26.6	26,8	27,6
11	SMPK. Karangkemiri. Purbalingga	0.0 ⊕	0.0 ⊕	0.0 ⊕	0.0 ⊕	0.0 ⊕
12	SMPK. Ngambak Kapung. Grobogan	0.0 ⊕	0.0 ⊕	25.4	25,0	25,6
13	SMPK. Rondole. pati	28.7	28.1	27.8	27,9	27,8
14	SMPK. Selogiri. Wonogiri	26.3	26.5	26.0	26,8	27,0
15	Klimatologi. Semarang	27.5	27.3	27.8	27,7	27,9
16	Sempor. Kebumen	26.2	26.5	26.7	26,2	26,2
17	Meteorologi. Tegal	27.3	27.3	27.4	27,2	27,4
18	SI.Ungaran. Semarang	26.2	26.0	25.2	26,2	26,3
19	Wadaslintang. Wonosobo	25.9	26.0	26.5	26,3	26,0
20	Lab. Surakarta	28.7	28.6	28.5	28,5	27,9
21	Lab. PHPTP.Kedu	25.2	24.3	24.5	24,4	24,7

Keterangan : 1) Alat rusak

2) Belum memiliki alat

SI = Stasiun iklim

SMPK = Stasiun Meteorologi Pertanian Khusus

Sumber Data : Jawa tengah dalam Angka 2008

Source : Jawa Tengah in Figures 2008

**Kelembaban Udara Rata-Rata**  
Menurut Stasiun di Jawa Tengah Tahun 2003 – 2007 (Persen)  
*Average of Relative Humidity by Station in Jawa Tengah*  
*2003-2007 (Persen)*

Tabel / Table 1.6

NO	Stasiun Station	2003	2004	2005	2006	2007
1	2	3	4	5	6	7
1	Adisumarno. Surakarta	80	78	77	77	77
2	Sl. Babadan. Magelang	0.0 ⊕	92	0.0 ⊕	0.0 ⊕	0.0 ⊕
3	SMPK. Bojongsari. Purwokerto	83	81	80	79	82
4	SMPK. Borobudur. Magelang	81	81	82	80	82
5	Meteorologi. Cilacap	83	83	83	82	82
6	SMPK. Colo. kudu	80	81	84	80	82
7	Sl. Curugsewu. Kendal 1)	0.0	0.0	0.0	0.0	0.0
8	Gamer. batang	77	78	77	76	79
9	SMPK. Getas. Salatiga	83	85	85	84	84
10	Puslitbang FP. UNS Jumantoro. Karanganyar	76	80	80	76	75
11	SMPK. Karangemiri. Purbalingga	0.0	0.0	0.0	0.0	0.0
12	SMPK. Ngambak Kapung. Grobogan	0.0 ⊕	0.0 ⊕	82	81	82
13	SMPK. Rondole Pati	78	79	82	78	77
14	SMPK. Selogiri. Wonogiri	86	86	88	86	87
15	Klimatologi. Semarang	73	75	77	73	76
16	Sempor. Kebumen	84	84	84	84	84
17	Meteorologi. Tegal	77	79	80	78	78
18	Sl. Ungaran. Semarang	79	80	81	80	80
19	Wadaslintang. Wonosobo	83	83	83	81	83
20	Lab. Surakarta 2)	79	79	79	79	78
21	Lab. PHPTP Kedu	80	80	81	81	81
22	Ngrajeg. Magelang	0.0 ⊕	0.0 ⊕	0.0 ⊕	0.0 ⊕	0.0 ⊕

Keterangan : 1) Alat rusak  
2) Belum memiliki alat  
SI = Stasiun Iklim  
SMPK = Stasiun Meteorologi Pertanian Khusus  
Sumber Data : Jawa Tengah dalam Angka 2008  
Source : Jawa Tengah in Figure 2008

**Banyaknya Hari Hujan Rata-Rata**  
Menurut Stasiun Di Jawa Tengah Tahun 2002 – 2007 ( Hari )  
*Number of Raindays by Station in Jawa Tengah*  
*2003-2007 (Days)*

Tabel Table 1.7

NO	STASIUN	2003	2004	2005	2006	2007
1	2	3	4	5	6	7
1	Adisumarno. Surakarta	118	135	135	135	122
2	Sl. Babadan. Magelang	0.0 ⊕	136	134	129	133
3	SMPK. Bojongsari. Purwokerto	120	161	184	112	158
4	SMPK. Borobudur. Magelang	120	111	150	108	116
5	Meteorologi. Cilacap	204	234	277	179	215
6	SMPK. Colo. kudu	96	91	114	68	92
7	Sl. Curugsewu. Kendal 1)	132	140	139	115	124
8	Gamer. batang	132	137	129	67	88
9	SMPK. Getas. Salatiga	144	138	135	121	103
10	Puslitbang FP. UNS Jumantoro. Karanganyar	96	109	125	106	113
11	SMPK. Karangemiri. Purbalingga	0.0 ⊕	145	154	109	124
12	SMPK. Ngambak Kapung. Grobogan	-	94	96	76	110
13	SMPK. Rondole. pati	-	85	90	94	86
14	SMPK. Selogiri. Wonogiri	112	105	126	104	127
15	Klimatologi. Semarang	156	173	181	155	156
16	Sempor. Kebumen	144	162	174	141	130
17	Meteorologi. Tegal	132	150	149	114	133
18	Sl. Ungaran. Semarang	-	154	157	131	122
19	Wadaslintang. Wonosobo	145	156	165	132	140
20	Lab. Surakarta 2)	141	107	108	99	116
21	Lab. PHPTP Kedu	-	110	192	141	144
22	Ngrajeg. Magelang	84	90	90	100	109

Keterangan : 1) Alat rusak  
2) Belum memiliki alat  
SI = Stasiun Iklim  
SMPK = Stasiun Meteorologi Pertanian Khusus  
Sumber Data : Jawa tengah Dalam Angka 2008  
Source : Jawa Tengah in Figure 2008

**Banyaknya Curah Hujan  
Menurut Stasiun di Jawa Tengah Tahun 2003 – 2007 ( mm )  
Number of Rainfalls by Station in Jawa Tengah 2003-2007 ( mm )**

Tabel 1.8/ Table 1.8

NO	STASIUN	2003	2004	2005	2006	2007
1	2	3	4	5	6	7
1	Adisumarno. Surakarta	1.673	2.381	3.726	3.752	2.546
2	Sl. Babadan. Magelang	-	2.227	2.545	2.746	2.668
3	SMPK. Bojongsari. Purwokerto	3.228	3.058	3.471	2.707	2.743
4	SMPK. Borobudur. Magelang	2.328	2.219	2.038	1.429	2.106
5	Meteorologi. Cilacap	3.396	3.785	5.466	1.959	3.501
6	SMPK. Colo. Kudus	2.844	1.831	2.117	1.819	1.674
7	Sl. Curugsewu. Kendal 1)	2.184	2.254	1.914	2.049	2.053
8	Gamer Batang	2.220	2.553	1.794	1.578	1.778
9	SMPK. Getas Salatiga	2.226	2.066	2.159	2.007	1.683
10	Puslitbang FP. UNS Jumantoro Karanganyar	1.441	1.637	2.109	1.677	2.826
11	SMPK. Karangemiri Purbalingga	0.0 ①	2.643	3.116	2.120	2.154
12	SMPK. Ngambak Kapung. Grobogan	-	1.904	1.586	1.675	1.849
13	SMPK. Rondole Pati	-	1.333	1.498	1.191	806
14	SMPK. Selogiri. Wonogiri	1.483	1.492	1.760	1.364	2.117
15	Klimatologi. Semarang	2.585	2.029	2.247	2.239	1.868
16	Sempor. Kebumen	3.578	3.586	3.948	3.068	2.972
17	Meteorologi Tegal	1.741	2.085	1.916	1.743	1.605
18	Sl. Ungaran Semarang	-	2.223	2.247	2.064	1.526
19	Wadaslintang Wonosobo	-	3.426	3.606	2.665	3.272
20	Lab. Surakarta 2)	1.821	1.777	1.661	1.488	2.078
21	Lab. PHPTP Kedu	-	1.887	4.411	3.305	3.292
22	Ngrajeg. Magelang	1.639	1.950	2.268	2.880	1.960

Keterangan : 1) Alat rusak  
2) Belum memiliki alat  
SI = Stasiun Iklim

SMPK = Stasiun Meteorologi Pertanian Khusus

Sumber Data : Jawa tengah Dalam Angka 2007

Source : Jawa Tengah in Figures 2008

**Kepadatan Penduduk Menurut Kabupaten / Kota  
Di Provinsi Jawa Tengah Tahun 2007  
Population Density of Jawa Tengah by Regency/City 2007**

Tabel / Table 1.9

NO	Kabupaten/Kota Regency	Luas Wilayah (Km <sup>2</sup> ) Area	Jumlah Penduduk Number of Pop.	Kepadatan Penduduk Per Km <sup>2</sup> Pop. Density
1	2	3	4	5
1	Kab Cilacap	2.138.51	1.623.176	759,02
2	Kab Banyumas	1.327.59	1.495.981	1.126,84
3	Kab Purbalingga	777.65	821.870	1.056,86
4	Kab Banjarnegara	1.069.74	864.148	807,81
5	Kab. Kebumen	1.282.74	1.208.716	942,29
6	Kab. Purworejo	1.034.82	719.396	695,19
7	Kab. Wonosobo	984.68	754.447	766,18
8	Kab. Magelang	1.085.73	1.161.278	1.069,58
9	Kab Boyolali	1.015.07	932.698	918,85
10	Kab Klaten	655.56	1.128.852	1.721,97
11	Kab Sukoharjo	466.66	819.621	1.756,36
12	Kab Wonogiri	1.822.37	980.132	537,83
13	Kab Karanganyar	772.20	805.462	1.043,07
14	Kab Sragen	946.49	857.844	906,34
15	Kab Grobogan	1.975.85	1.326.414	671,31
16	Kab Blora	1.794.40	831.909	463,61
17	Kab Rembang	1.014.10	572.879	564,91
18	Kab Pati	1.491.20	1.167.621	783,01
19	Kab Kudus	425.17	774.838	1.822,42
20	Kab Jepara	1.004.16	1.073.631	1.069,18
21	Kab Demak	867.43	1.025.388	1.142,58
22	Kab Semarang	946.86	900.420	950,95
23	Kab Temanggung	870.23	700.845	805,36
24	Kab Kendal	1.002.27	938.115	935,99
25	Kab Batang	788.95	678.909	860,52
26	Kab Pekalongan	836.13	844.228	1.009,69
27	Kab Pemalang	1.011.90	1.358.952	1.342,97
28	Kab Tegal	879.70	1.410.290	1.603,15
29	Kab Brebes	1.657.73	1.775.939	1.071,31
30	Kota Magelang	18.12	132.177	7.294,54
31	Kota Surakarta	44.03	517.557	11.754,64
32	Kota Salatiga	52.96	174.699	3.298,70
33	Kota Semarang	373.67	1.488.645	3.983,85
34	Kota Pekalongan	44.96	273.342	6.079,67
35	Kota Tegal	34.49	239.860	6.954,48
<b>JUMLAH</b>		<b>32.544,12</b>	<b>32.380,279</b>	<b>994,97</b>

Sumber Data : Jawa Tengah dalam Angka Tahun 2008

Source : Jawa Tengah in Figures 2008

Jumlah Penduduk Jawa Tengah Menurut  
Kelompok Umur Dan Jenis Kelamin Tahun 2007  
*Population of Jawa Tengah by Age Group and Sex 2007*

Tabel / Table 1.10 Satuan : (orang)

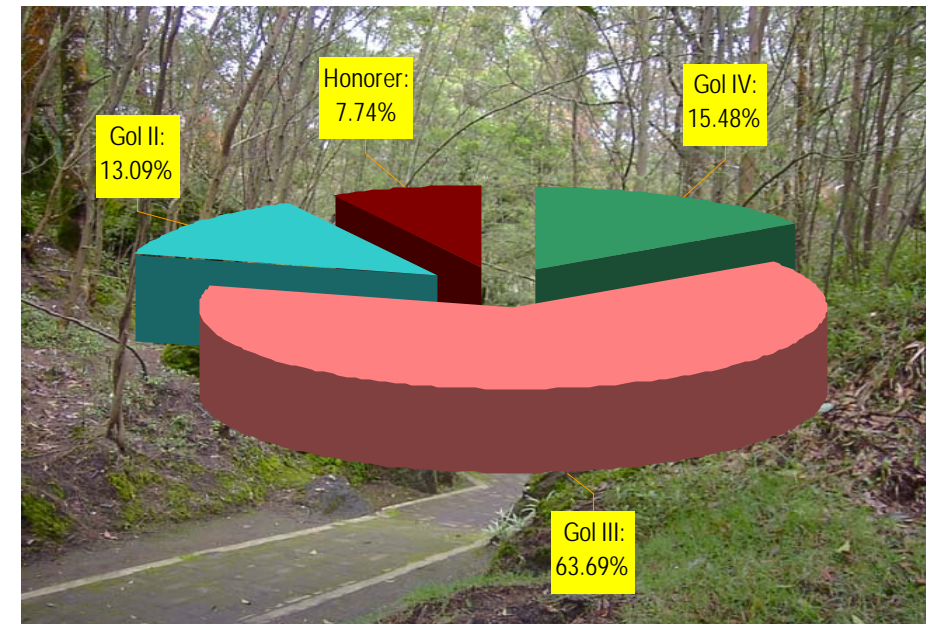
NO	Kelompok Umur (th) <i>Age Group</i>	Laki-laki <i>Male</i>	Perempuan <i>Female</i>	Jumlah <i>Total</i>
1	2	3	4	5
1	0 – 4	1.448.102	1.380.196	2.828.298
2	5 – 9	1.347.302	1.287.197	2.634.499
3	10 – 14	1.440.602	1.366.196	2.806.798
4	15 – 19	1.580.102	1.465.296	3.045.398
5	20 – 24	1.500.502	1.426.396	2.926.898
6	25 – 29	1.304.502	1.343.196	2.647.698
7	30 – 34	1.162.202	1.276.097	2.438.299
8	35 – 39	1.138.702	1.245.197	2.383.899
9	40 – 44	1.118.802	1.194.297	2.313.099
10	45 – 49	1.029.501	1.050.297	2.079.798
11	50 – 54	858.601	832.098	1.690.699
12	55 – 59	649.301	644.798	1.294.099
13	60 – 64	482.201	528.699	1.010.900
14	65 – 69	390.501	467.699	858.200
15	70 – 74	303.599	388.699	692.298
16	75 +	309.600	419.799	729.399
<b>JUMLAH/TOTAL</b>		<b>16.064.122</b>	<b>16.316.157</b>	<b>32.380.279</b>

Sumber Data : Jawa Tengah dalam Angka Tahun 2008  
Source : *Jawa Tengah in Figures 2008*

Banyaknya Pegawai Negeri Sipil dan Honorer  
Di Lingkungan Dinas Kehutanan Provinsi Jawa Tengah  
Menurut Unit Kerja dan Golongan Tahun 2007  
*Number of Civil Servants and Honorary-fee Employees by Work Unit and Group  
in Jawa Tengah Forest Service 2007*

Tabel / Table 2.1 Satuan : orang

NO	UNIT KERJA	PNS GOLONGAN				PEGAWAI HONORER	JUMLAH	KETERANGAN
		IV	III	II	I			
1	2	3	4	5	6	7	8	9
1.	Dinas Kehutanan	20	84	13	0	3	120	
2.	BPPH Semarang	1	12	1	0	3	17	
3.	BPPH Kendal	3	3	3	0	2	11	
4.	BPPH Pati	1	3	4	0	2	10	
5.	BPPH Tegal	1	5	1	0	3	10	
<b>JUMLAH</b>		<b>26</b>	<b>107</b>	<b>22</b>	<b>0</b>	<b>13</b>	<b>168</b>	



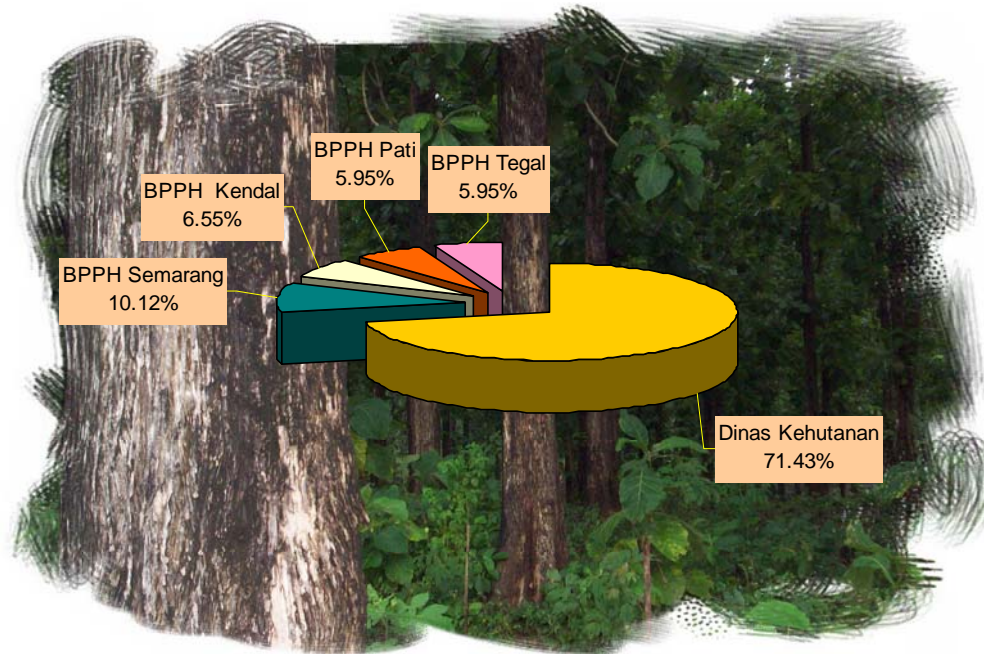
Gambar 1. Banyaknya Pegawai Negeri Sipil dan Honorer di lingkungan Dinas Kehutanan Provinsi Jawa Tengah Menurut Golongan Tahun 2007

Figure 1. *Number of Civil Servants by Grade and Honorary-fee Employees in Jawa Tengah Forest Service 2007*

Banyaknya Pegawai Negeri Sipil dan Honorer  
Di Lingkungan Dinas Kehutanan Provinsi Jawa Tengah  
Menurut Unit Kerja dan Jenis Kelamin Tahun 2007  
*Number of Civil Servants by Work Unit and Education in Jawa Tengah Forest Service 2007*

Tabel / Table 2.2 Satuan : orang

NO	UNIT KERJA	PNS		PEGAWAI HONORER		JUMLAH MNRT JENIS		JML	KET
		LAKI	PEREMPUAN	LAKI	PEREMPUAN	LAKI	PEREMPUAN		
1	2	3	4	5	6	7	8	9	10
1.	Dinas Kehutanan	83	34	2	1	84	36	120	
2.	BPPH Semarang	12	2	3	0	15	2	17	
3.	BPPH Kendal	8	1	1	1	9	2	11	
4.	BPPH Pati	6	2	1	1	8	2	10	
5.	BPPH Tegal	7	0	3	0	10	0	10	
<b>JUMLAH</b>		<b>116</b>	<b>39</b>	<b>10</b>	<b>3</b>	<b>126</b>	<b>42</b>	<b>168</b>	



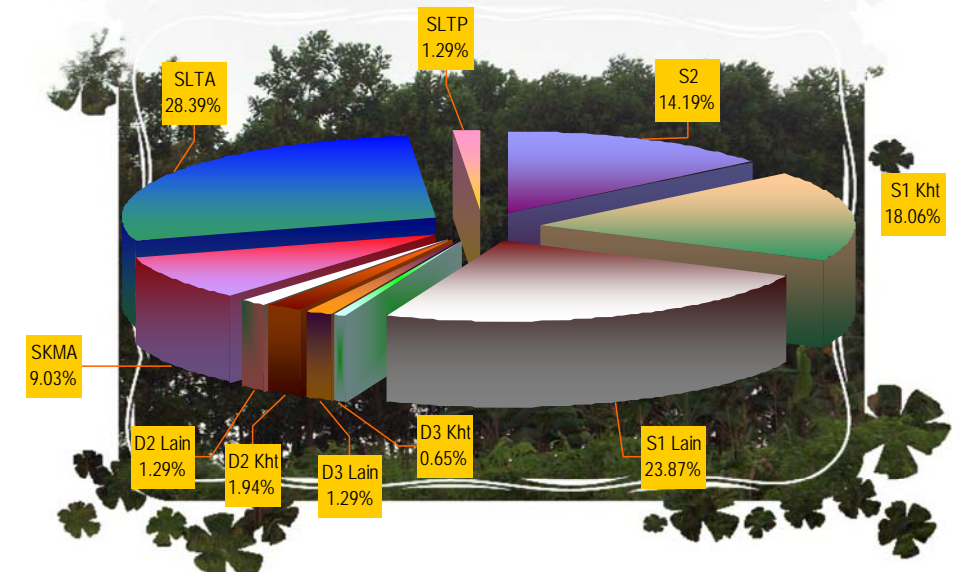
Gambar 2. Banyaknya Pegawai Negeri Sipil dan Honorer di lingkungan Dinas Kehutanan Provinsi Jawa Tengah Menurut Unit Kerja Tahun 2007  
*Figure 2. Number of Civil Servants by Work Unit in Jawa Tengah Forest Service 2007*

Banyaknya Pegawai Negeri Sipil  
Di Lingkungan Dinas Kehutanan Provinsi Jawa Tengah  
Menurut Unit Kerja dan Pendidikan Formal Tahun 2007  
*Number of Civil Servants and Honorary-fee Employee by Work Unit and Sex in Jawa Tengah Forest Service 2007*

Tabel / Table 2.3 Satuan : orang

NO	Unit Kerja Work Unit	Pendidikan Formal Formal Education											JML
		S-2	SARJANA		SARJANA MUDA		D2		SLTA		SLTP	SD	
			KHT	LAIN-LAIN	KHT	LAIN-LAIN	KHT	LAIN-LAIN	KHT	LAIN-LAIN			
1	2	3	4	5	6	7	8	9	10	11	12	13	14
1.	Dinas Kehutanan	17	27	26	0	1	1	2	3	37	2	0	117
2.	BPPH Semarang	0	1	5	0	0	1	0	4	3	0	0	14
3.	BPPH Kendal	2	0	1	0	1	0	0	3	2	0	0	9
4.	BPPH Pati	3	0	0	0	0	1	0	2	2	0	0	8
5.	BPPH Tegal	0	0	5	0	0	0	0	2	0	0	0	7
<b>JUMLAH</b>		<b>22</b>	<b>28</b>	<b>37</b>	<b>1</b>	<b>2</b>	<b>3</b>	<b>2</b>	<b>14</b>	<b>44</b>	<b>2</b>	<b>0</b>	<b>155</b>

Keterangan : KHT = Kehutanan



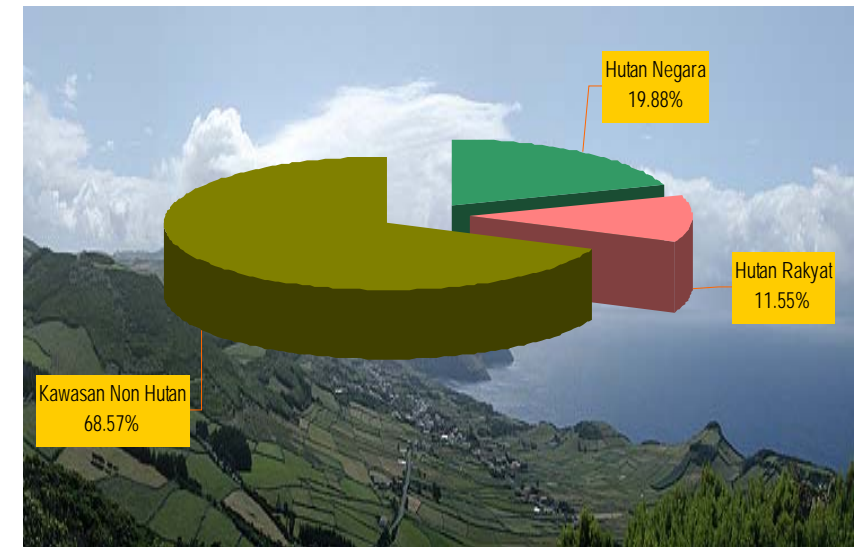
Gambar 3. Banyaknya Pegawai Negeri Sipil di Lingkungan Dinas Kehutanan Provinsi Jawa Tengah Menurut Pendidikan Tahun 2007  
*Figure 3. Number of Civil Servants by Education in Jawa Tengah Forest Service in 2007*

Luas dan Persentase Kawasan Hutan Berdasarkan Fungsinya  
Di Provinsi Jawa Tengah Pada Tahun 2007  
*The Percentage Of Forest Area By Its Function In Jawa Tengah In 2007*


Tabel / Table 3.1

No	Fungsi Kawasan Hutan	Luas (Ha)	% Terhadap Luas Kawasan Hutan	% Terhadap Luas Provinsi (Darat)
1	2	3	4	5
I.	<b>HUTAN NEGARA</b>			
1.	<b>Hutan Produksi</b>	± 546.290.00	72.14	16.78
	- Hutan Produksi	± 362.360.00	47.85	11.13
	- Hutan Produksi Terbatas	± 183.930.00	24.29	5.65
2.	<b>Hutan Lindung</b>	± 84.430.00	11.15	2.59
3.	<b>Kawasan Konservasi</b>	± 126.530.00	16.71	3.89
	- Kawasan Suaka Alam.			
	Kawasan Pelestarian Alam	± 16.413.00	2.17	0.51
	- Kawasan Konservasi Perairan	± 110.117.00	14.54	
	Luas Kawasan Hutan Negara	± 647.133.00	100.0	19.88
	Luas Kawasan Konservasi Perairan	± 110.117.00	-	-
	Luas Kawasan Hutan Negara dan Konservasi Perairan *)	± 757.250.00	-	-
II.	<b>HUTAN RAKYAT</b>	± 375.822.00		11.55
	Luas Hutan Rakyat	± 375.822.00		11.55
III.	<b>Jumlah Luas Kawasan Berfungsi Hutan di Jawa Tengah (I + II)</b>	± 1.133.072.00		34.82
IV.	<b>Luas Daratan Provinsi Jawa Tengah</b>	± 3.254.412.00		

Sumber Hutan Negara berdasarkan SK Penunjukan Menteri Kehutanan No. 359/Menhut-II/2004 Tahun 2004  
Source State Forest Based on Forestry Ministerial Decree on The Designation of Forest Area in Central Java No. 359 / Menhut-II / 2004



Gambar 4. Persentase Kawasan Hutan Negara dan Hutan Rakyat terhadap Luas Daratan Provinsi Jawa Tengah Tahun 2007  
Figure 4. The Percentage Of State Forest Area and Community Forest Area to Total Continent of Jawa Tengah In 2007



Gambar 5. Persentase Kawasan Hutan Negara menurut Fungsinya di Provinsi Jawa Tengah  
Figure 5. The Percentage Of State Forest Area By Its Function in Jawa Tengah

**Luas Kawasan Hutan Menurut Fungsinya**  
**Berdasarkan Wilayah Kabupaten di Provinsi Jawa Tengah Tahun 2007**  
**Forest Area Based On Its Function By Regency In 2007**

Tabel / Table 3.2

No	Kabupaten	Luas kawasan Hutan (HA)					Jumlah
		Hutan Lindung	Hutan Produksi	Cagar Alam	Suaka Margasatwa	Taman Wisata Alam	
1	2	3	4	5	6	7	8
1	Kab. Cilacap	-	51.370.82	1.206.50	-	126.20	52.703.52
2	Kab. Banyumas	8.473.05	18.400.22	-	-	-	26.873.27
3	Kab. Purbalingga	1.457.20	13.134.86	-	-	-	14.592.06
4	Kab. Banjarnegara	724.10	17.639.65	106.40	-	-	18.470.15
5	Kab. Kebumen	-	17.445.48	-	-	-	17.445.48
6	Kab. Purworejo	-	8.291.54	-	-	-	8.291.54
7	Kab. Wonosobo	6.695.30	12.952.98	7.10	-	39.60	19.694.98
8	Kab. Magelang	5.911.73	4.427.50	-	-	-	10.339.23
9	Kab. Boyolali	4.339.30	13.670.20	-	-	-	18.009.50
10	Kab. Klaten	382.30	642.90	-	-	-	1.025.20
11	Kab. Sukoharjo	-	374.50	-	-	-	374.50
12	Kab. Wonogiri	3.112.30	16.961.14	8.30	-	-	20.081.74
13	Kab. Karanganyar	7.442.70	126.00	-	-	64.30	7.633.00
14	Kab. Sragen	-	5.169.30	-	103.90	-	5.273.20
15	Kab. Grobogan	-	70.248.32	-	-	-	70.248.32
16	Kab. Blora	-	90.693.02	55.40	-	-	90.748.42
17	Kab. Rembang	2.497.70	21.449.98	45.10	-	17.10	24.009.88
18	Kab. Pati	2.681.60	19.891.56	-	-	-	22.573.16
19	Kab. Kudus	1.937.30	1.688.90	-	-	-	3.626.20
20	Kab. Jepara	6.628.80	7.292.31	1.398.20	-	-	15.319.31
21	Kab. Demak	-	3.421.80	-	-	-	3.421.80
22	Kab. Semarang	3.207.90	8.694.60	12.80	-	6.50	11.921.80
23	Kab. Temanggung	6.135.00	7.452.41	-	-	-	13.587.41
24	Kab. Kendal	3.345.60	14.913.05	33.20	-	-	18.291.85
25	Kab. Batang	3.129.00	14.975.60	90.10	-	-	18.194.70
26	Kab. Pekalongan	-	28.237.13	-	-	-	28.237.13
27	Kab. Pemalang	1.720.80	31.038.55	53.60	-	-	32.812.95
28	Kab. Tegal	2.273.20	21.820.28	8.70	-	-	24.102.18
29	Kab. Brebes	1.383.00	48.412.53	48.50	-	-	49.844.03
30	Kota. Semarang	-	2.062.10	-	-	-	2.062.10
<b>Jumlah 2003</b>		<b>73.477.88</b>	<b>572.899.23</b>	<b>3.073.90</b>	<b>103.90</b>	<b>253.70</b>	<b>649.808.61</b>

Keterangan : Luas Hutan tidak termasuk Taman Nasional Kep. Karimunjawa seluas 111.625 Ha.

- Sumber data :
1. Buku Saku Statistik Tahun 2002 - 2007 Perum Perhutani Unit I
  2. Buku Statistik Kehutanan Balai KSDA Jawa Tengah Tahun 2007
  3. Biro Perencanaan Perum Perhutani Unit II Jawa Timur Tahun 2007

**Luas, Letak dan Penunjukan Kawasan Konservasi**  
**Lingkup Balai KSDA Jawa Tengah Tahun 2007**  
**Conservation Area Denotation With Its Width And Position**  
**In The Nature Resources Conservation Office of Jawa Tengah In 2007**

Tabel / Table 3.3

No	Kawasan Konservasi	Luas (Ha)	Lokasi - Desa * Kecamatan # Kabupaten	Surat Keputusan	
				Penunjukan	Pengukuhan
1	2	3	4	5	6
1	C.A. Keling 1.a.b.c	6.8	- Bumiharjo * Keling # Jepara	GB No. 6 Stbl No.90 21 Pebruari 1919	Belum ada
2	C.A. Keling II / III	61	- Bumiharjo * Keling # Jepara	GB No. 6 Stbl No.90 21 Pebruari 1919	Belum ada
3	C.A. Kembang	1.8	- Jinggotan * Kembang # Jepara	Brigade II Planologi Kehutanan Nomor : 2736/VI/6/PLK 3 Agustus 1961	Belum ada
4	C.A. Gunung Celering	1.328.4	- (Clering. Ujungwatu. Jugo. Blingoh. Banyumanis. Sumberrejo) * Keling # Jepara	SK Menteri Pertanian No.634/Kpts/Um/12/1975 23-Des-75	Sk Menteri Kehutanan No.755/Kpts-II/1989 16 Desember 1989
5	C.A. Cabak I/II	30	- Cabak * Jiken # Blora	GB No. 6 Stbl No.90 21 Pebruari 1919	Belum ada
6	C.A. Bekutuk	25.4	- Tanggel * Randublatung # Blora	SK Menteri Pertanian No.596/Kpts/Um/9/1975 17-Feb-75	Sk Menteri Kehutanan No.79/Menhut-II/2004 10 Maret 2004
7	C.A. Gunung Butak	45.1	- Bitingan * Sale # Rembang	SK Menteri Pertanian No.596/Kpts/Um/2/1975 17-Feb-75	Belum ada

Lanjutan Tabel : 3.3  
Continuation of Table 3.3

1	2	3	4	5	6
8	TW.A. Sumber Semen	17.1	- Gading * Sale # Rembang	SK Menteri Pertanian No.596/Kpts/Um/2/1975 17-Feb-75	SK Menteri Pertanian No.54/Kpts/Um/2/1975 17 Februari 1975
9	C.A. Gebugan	1.8	- Gebugan * Bergas # Semarang	GB No. 36 Stbl No.43 4 Februari 1924	Belum ada
10	C.A. Sepakung	10	- Sepakung * Banyubiru # Semarang	GB No. 36 Stbl No.43 4 Februari 1924	SK Menhut No.74/Menhut-II/2004 10 Maret 2004
11	C.A. Donoloyo	8.3	- Watusoma * Slogohimo # Wonogiri	Brigade II Planologi Kehutanan No. 160/V/6/PLK 30 Maret 1961	Belum ada
12	TWA Tuk Songo Kopeng	6.5	- Kopeng * Getasan * Semarang	SK Menteri Pertanian No.59/Kpts/Um/2/1975 18 Februari 1975	Belum ada
13	TWA Grojogan Sewu	64.3	- Tawangmangu * Tawangmangu # Karanganyar	SK Menteri Pertanian No.264/Kpts/Um/10/1968 12 Oktober 1968	Belum ada
14	SM. Gn. Tunggangan	103.9	- Bayanan. Jambean * Sambirejo # Sragen	Persetujuan KKPH Surakarta No.4603/UM/V/6/Ska 2 Agustus 1961	Belum ada
15	TWA Tlogo Warno/ Tlogo Pengilon	39.6	- Jojogan * Kejajar # Wonosobo	SK Menteri Pertanian No.59/Kpts/Um/2/1975 18 Februari 1975	SK Menteri Pertanian No.740/Kpts/Um/2/1978 30 November 1978
16	CA. Tlogo Dringo	26.1	- Pekasiran * Batur # Banjarnegara	GB No. 26 Stbl No. 376 10 Juli 1940	Belum ada
17	CA. Tlogo Sumurup	20.1	- Bakal * Batur # Banjarnegara	GB No. 26 Stbl No. 376 10 Juli 1940	Belum ada
			* Sapuran # Wonosobo		Belum ada

Lanjutan Tabel : 3.3  
Continuation of Table 3.3

1	2	3	4	5	6
18	CA. Pantodomas	4.1	- Pecekelan * Sapuran # Wonosobo	Brigade II Planologi Kehutanan No. 1219/V/6/PLK 30 April 1961	Belum ada
19	C.A. Pringombo I/II	58	- Pringombo * Sigaluh # Banjarnegara	GB No. 46 Stbl No.736 9 September 1920	Belum ada
20	TWA. Gunung Selok	126.2	- Karangbenda * Adipala # Cilacap	SK Menteri Pertanian No.399/Kpts/Um/10/1975 9 Oktober 1975	Belum ada
21	C.A. Nusakambangan Barat	675	- Tambakreja * Cilacap Selatan # Cilacap	GB No. 34 Stbl No. 369 4 Juni 1937	Belum ada
22	C.A. Nusakambangan Timur	6.5	- Tambakreja * Cilacap Selatan # Cilacap	GB No. 26 Stbl No. 382 24 Juli 1937	Belum ada
23	CA. Wijaya Kusuma	1	- Tambakreja * Cilacap Selatan # Cilacap	GB No. 26 Stbl No. 382 24 Juli 1937	Belum ada
24	CA. Karangbolong	0.5	- Tambakreja * Cilacap Selatan # Cilacap	GB No. 26 Stbl No. 382 24 Juli 1937	Belum ada
25	CA. Pagerwunung Darupono	33.2	- Darupono * Kaliwungu # Kendal	GB No. 19 Stbl No. 37 21 Januari 1933	SK Menteri Kehutanan No.115/Menhut- II/2004 19 April 2004
26	CA. Ulolanang Kecubung	69.7	- Gondang * Subah # Batang	GB No. 25 Stbl No. 765 8 Desember 1922	SK Menteri Kehutanan No.106/Menhut- II/2004 14 Maret 2004
27	CA. Peson Subah I	10.4	- Kuripan * Subah # Batang	GB No. 83 Stbl No. 392 11 Juli 1919	SK Menteri Kehutanan No.82/Menhut-II/2004 10 Maret 2004

Lanjutan Tabel : 3.3  
Continuation of Table 3.3

1	2	3	4	5	6
28	C.A. Peson Subah II	10	- Gondang * Subah # Batang	GB No. 83 Stbl No. 392 11 Juli 1919	Belum ada
29	CA. Vak 53 Comal	29.1	- Kebongede * Bantarbolang # Pemalang	Hoofd Inspecteur No. 2980/Hi 19 Mei 1930	Belum ada
30	C.A. Bantarbolang	24.5	- Kebongede * Bantarbolang # Pemalang	Hoofd Inspecteur No. 2980/Hi 19 Mei 1930	SK Menteri Kehutanan No.756/Kpts-II/1999 23 September 1999
31	C.A. Moga	3.5	- Banyumudal * Moga # Pemalang	Local Degree No. 25 1 Januari 1927	Belum ada
32	CA. Curug Bengkawah	1.5	- Sikasur * Beluk # Pemalang	Local Degree No. 25 1 Januari 1925	Belum ada
33	CA. Sub Vak 18c dan 19b Jatinegara	6.6	- Karangmalang * Kedungbanteng # Tegal	Hoofd Inspecteur No. 2980/Hi 19 Mei 1930	Belum ada
34	CA. Guci	2	- Renbul * Bojong # Tegall	Local Degree 11 Januari 1927	Belum ada
35	CA.Tlogo Ranjeng	48.5	- Pandansari * Paguyangan # Brebes	Hoofd Inspecteur No. 25/Hi 11 Januari 1925	Belum ada
Jumlah		3.089			

Sumber : Statistik Balai KSDA Jawa Tengah Tahun 2007  
Source : Statistics of The Nature Resources Conservation Office of Jawa Tengah 2007

Potensi Kawasan Konservasi Provinsi Jawa Tengah  
Conservation Area Potential In Jawa Tengah Province

Tabel / Table 3.4.

NO	KAWASAN	LUAS	POTENSI ANDALAN		
	KONSERVASI		FLORA	FAUNA	LAINNYA
1	2	3	4	5	6
1	C.A. Keling 1.a.b.c	6.8	Hutan alam yang cukup lebat seperti Winong. Jrakah. Kesambi dan Benda	Ayam hutan. Landak. Monyet ekor panjang. Kutilang dan Elang	Terdapat sumber mata air
2	C.A. Keling II / III	61	Hutan alam yang telah dijarah. saat ini ditumbuhi semak belukar	Monyet ekor panjang. Raja udang. Kijang. Ular dan Babi Hutan	-
3	C.A. Kembang	1.8	Jati alam (sekunder) dan pohon rimba campuran (Kedoya. wuru. juwet. trembesi)	Ayam hutan. Kutilang jambul. Trocokan. Emprit	-
4	C.A. Gunung Celering	1.328.4	Terdapat flora pegunungan yang memiliki nilai khas (Bendo. Brasan. Dualolo. Jrakah. Kalongan. Kedoya. Kedondong hutan. Jenggi. Girang. Jangkar. Jaranan. Jengkol	Babi hutan. Bajing tanah. Bajing terbang. Ular. Alap- alap. Kutilang. Prenjak. Ayam hutan. Raja udang	Merupakan bagian dari kelompok gunung Muria. Kawasan ini memiliki beberapa puncak gunung. dan terdapat banyak sumber mata air
5	C.A. Cabak I/II	30	Jati alam sekunder dan pohon rimba campuran (Mahoni. Johar. Jrakah. Bendo. Kesambi)	Ayam hutan. Landak. Monyet ekor panjang. Kutilang	-
6	C.A. Bekutuk	25.4	Jati alam dengan diameter yang besar	Kutilang. tekukur. Trocokan. Babi hutan	-
7	C.A. Gunung Butak	45.1	Ditumbuhi pohon rimba (Kemiri. Serut. Panggang. Tlutup. Ketumbel. Wadang. Jenar. Weru. Salam. Kedoya. Rengas. Kelapan. Lengki. Popohan. Girang dan Trengguli)	Kijang. Lutung. babi hutan. Luwak. Prenjak. Kutilang. Biawak	Dari segi hidrologi yaitu sebagai daerah tangapan air. sedangkan historisnya yaitu terdapat telaga yang didalamnya hidup ikan lele yang dikeramatkan oleh masyarakat setempat

Lanjutan Tabel : 3.4  
Continuation of Table 3.4

1	2	3	4	5	6
8	TWA. Sumber Semen	17.1	Jati. Mahoni. Miri. Kepel. Kesemek	Lutung. Ayam hutan. Kutilang. Kecer	Terdapat sumber mata air. udara yg sejuk serta pepohonan yg masih rindang menjadikannya menarik
9	C.A. Gebugan	1.8	Hutan alam campuran. terdapat Pakis. Jemuju. Sarangan. Waru gunung. Kantil. Rengas. Kaliandra. Cemplongan. Kina	Kijang. Babi hutan. Trenggiling. Luwak. Alap-alap. Raja udang. Rangkok. Prenjak. Gelatik. Ular	Daerahnya cukup indah karena terletak dilereang atas gunung Ungaran.
10	C.A. Sepakung	10	Walik angin. pakis. dadap. kerinyuh. papmpung. pakis pagar	Babi hutan. Landak. Trenggiling. Kijang. Jalak. Kepodang. Gemak. Ular sanca coklat	Tipe ekosistem hutan tropis dataran tinggi
11	C.A. Donoloyo	8.3	Jati alam dengan diameter besar dan hutan campuran (sengon buto. rengas. euchalptus. kesambi. asam jawa. jambu)	Betet. Gelatik. Perkutut. Tekukur. Kutilang. Kepodang. Gemak. Ular sanca coklat	Punden Donoloyo. dijadikan tempat Ziaraah pada malam Jumat Kliwon dan Selasa Pahing
12	TWA. Tuk Songo Kopenng	6.5	Didominasi pohon pinus. akasia. puspa. tembelekan. beringin. cemara	Tempat transit gagak. ayam hutan. kuntul. tekukur. dederuk. garangan	Daerah Wisata pegunungan yg berhawa sejuk dan terdapat mata air berjumlah 9 (sembilan)
13	TWA. Grojogan Sewu	64.3	Tipe vegetasi hutan daratan tinggi yang didominasi o:eh oinus	Banyak dijumpai kera ekor panjang	Terdapat pemandangan air terjun yg indah dengan suasana sejuk dipegunungan
14	SM. Gunung Tunggangan	103.9	Hutan pegunungan yg ditumbuhi Sonokeling. Mahoni. cendana. temu. puyeng. sambiroto. pule pandak	Tempat hidup Satwa seperti Kera ekor panjang. Kijang. Ayam hutan. Jalak putih dan Kutilang	Didekatnya terdapat pemandian air hangat yang dipercaya dapat menyembuhkan berbagai penyakit

Lanjutan Tabel : 3.4  
Continuation of Table 3.4

1	2	3	4	5	6
15	TWA. Tlogo Warno/ Pengilon	39.6	Tipe hutan pegunungan dengan jenis akasia decurans. pinus. bintamin	Burung mliwis. tekukur. kepodang. kecer. emprit. pentet. ikan bader bang	Terdapat dua telaga yg berdekatan yg satu sebening kaca yg satu berwarna warni
16	C.A. Tlogo Dringo	26.1	Tipe hutan pegunungan tinggi dengan jenis akasia decurans. cemara. pulai. wrakas	Ikan lele. wader. burung pwntwt. prenjak. tekukur. elang hitam	Merupakan keunikan karena terdapat telaga di puncak gunung
17	C.A. Tlogo Sumurup	20.1	Padang rumput yang ditumbuhi sedikit pinus	Kepodang. trocokan. elang	Merupakan keunikan karena terdapat telaga di puncak gunung
18	C.A. Pantodomas	4.1	Pinus. eboni. sengon. kenanga. nogosari	Tekukur. Kutilang. Jalak uren. Garangan	Dalam kawasan terdapat mata air sungai Jali yang mengalir ke desa Karang Sari
19	C.A. Pringombo I/II	58	Hutan alam yg selalu hijau dengan flora utama Walikangin. Walangan. Bedali. Pasang. Wuru	Elang Bido. Tulungtumpuk dan Sesap madu	-
20	TWA. Gunung Selok	126.2	Hutan alam yg terletak di pinggir pantai (akasia. sonokeling. mahoni)	Monyet ekor panjang. kepodang. kuntul. kutilang. trocokan. derkuku. gelatik	Dalam kawasan terdapat tempat-tempat keramat dan unik
21	C.A. Nusakambangan Barat	675	Hutan alam tropis datarn rendah yg selalu hijau dengan Flora utama Plalar	Elang bido. Kangkareng Perut putih. Raja Udang Paruh. Bangau. Trinil pantai. Lutung. babi hutan. ular	-
22	C.A. Nusakambangan Timur	277	Hutan alam tropis datarn rendah yg selalu hijau dengan flora wijaya kusumah. pule. mindi dll	Terdapat Elang Laut. Kuntul. Radja udang. Kangkareng. Tulungtumpuk	Terdapat benteng peninggalan Belanda

Lanjutan Tabel : 3.4  
Continuation of Table 3.4

23	C.A. Wijaya Kusuma	1	-	-	Berupa dua buah batu karang besar
24	C.A. Karangbolong	0.5	-	-	Berupa batu karang yang bagian bawahnya berlubang
25	C.A. Pagerwunung Darupono	33.2	Tumbuhan Jati alam dengan potensi yg cukup bagus	Kijang. sesap madu. elang. kutilang. ayam hutan dan babi hutan	-
26	C.A. Uolanang Kecubung	69.7	Ditumbuhi tumbuhan alam seperti Plalar dan Jati	Berbagai jenis dpt dijumpai seperti Satwa Elang. Raja Udang. Bangau hitam. kutilang. ayam hutan. Tulung tumpuk. Macan Tutul. Kancil. Kijang	Terletak di daerah lereng yang curam dipinggir sungai
27	C.A. Peson Subah I	10.4	Hutan alam dengan flora johar. ketapang. kedoya. kayu api-api	Babi hutan. garangan. linsang. burung kuntul. trinil. raja udang dan pecuk	Terletak dipinggir pantai. Terdapat daerah terbuka
28	C.A. Peson Subah II	10	Hutan alam dengan beraneka jenis tumbuhan (gondang. jrakah. bendo. wunung. kedoya. laban dan kesambi)	Lutung. elang. sikatan. sesap madu. raja udang. kutilang. kuntul. ayam hutan. pecuk	-
29	C.A. Vak 53 Comal	29.1	Berubah menjadi lahan pertanian akibat penjarahan	-	Daerah terbuka akibat penjarahan
30	C.A. Bantarbolang	24.5	Hutan alam yang didominasi Jati	Monyet ekor panjang. kijang. biawak. tupai	-
31	C.A. Moga	3.5	Hutan alam dengan flora utama pinus. wungu. wuru. johar. Bendo	Monyet ekor panjang. garangan. bajing. landak. kutilang. raja udang	Terdapat sumber mata air kali Grangsang

Lanjutan Tabel : 3.4  
Continuation of Table 3.4

23	C.A. Wijaya Kusuma	1	-	-	Berupa dua buah batu karang besar
24	C.A. Karangbolong	0.5	-	-	Berupa batu karang yang bagian bawahnya berlubang
25	C.A. Pagerwunung Darupono	33.2	Tumbuhan Jati alam dengan potensi yg cukup bagus	Kijang. sesap madu. elang. kutilang. ayam hutan dan babi hutan	-
26	C.A. Uolanang Kecubung	69.7	Ditumbuhi tumbuhan alam seperti Plalar dan Jati	Berbagai jenis dpt dijumpai seperti Satwa Elang. Raja Udang. Bangau hitam. kutilang. ayam hutan. Tulung tumpuk. Macan Tutul. Kancil. Kijang	Terletak di daerah lereng yang curam dipinggir sungai
27	C.A. Peson Subah I	10.4	Hutan alam dengan flora johar. ketapang. kedoya. kayu api-api	Babi hutan. garangan. linsang. burung kuntul. trinil. raja udang dan pecuk	Terletak dipinggir pantai. Terdapat daerah terbuka
28	C.A. Peson Subah II	10	Hutan alam dengan beraneka jenis tumbuhan (gondang. jrakah. bendo. wunung. kedoya. laban dan kesambi)	Lutung. elang. sikatan. sesap madu. raja udang. kutilang. kuntul. ayam hutan. pecuk	-
29	C.A. Vak 53 Comal	29.1	Berubah menjadi lahan pertanian akibat penjarahan	-	Daerah terbuka akibat penjarahan
30	C.A. Bantarbolang	24.5	Hutan alam yang didominasi Jati	Monyet ekor panjang. kijang. biawak. tupai	-
31	C.A. Moga	3.5	Hutan alam dengan flora utama pinus. wungu. wuru. johar. bendo	Monyet ekor panjang. garangan. bajing. landak. kutilang. raja udang	Terdapat sumber mata air kali Grangsang

Lanjutan Tabel 3.4  
Continuation of Table 3.4

32	C.A. Curug Bengkawah	1.5	Flora utama jrakah. bendo dan lo	Garangan. bajing. landak. kutilang. raja udang	Pemandangannya indah dan terdapat curug / air terjun setinggi 15 M
33	C.A. Sub Vak 18 c dan 19 b Jalinegara	6.6	Jati alam dengan potensi bagus	Elang Brutok. kancil. kijang. ayam hutan dan tekukur	Rusak akibat penjarahan
34	C.A. Guci	2	Hutan pinus. puspa. akasia. pasang. kaliandra. arumdal dan ocarpa	Burung emprit. ciblek. tekukur. kutilang. trocokan. sriti. pentet. pleci	Suasana yg sejuk serta terdapat sumber mata air panas
35	C.A. Tlogo Renjeng	48.5	Ekosistem hutan tropis pegunungan tinggi dengan flora ande-andean. anggrung. bancetan. berasan dll	Elang. sesep madu. ayam hutan. bajing. burung ciblek. cici goci. gelatik batu. kacer. pleci. pentet. prenjak. puyuh. kutilang. dll	Terdapat telaga yg didalamnya terdapat ikan lele yg dikeramatkan oleh masyarakat setempat

Sumber : Statistik Balai KSDA Jawa Tengah Tahun 2007

Source : Statistics of The Nature Resources Conservation Office of Jawa Tengah 2007

Daftar Lembaga Konservasi di Jawa Tengah s.d. Tahun 2007  
List Of Conservation Institution In Jawa Tengah Up To 2007

Tabel / Table 3.5

No.	Nama Penangkar, Alamat	Koleksi			Ijin Sebagai Lembaga Konservasi	Keterangan
		Kelas	Jumlah Jenis	Jumlah Individu		
1	2	3	4	5	6	7
1.	Taman Satwa Taru Jurug Sewu, Jl. Ir. Sutami No. 109 Solo	Mamalia Aves Primata Reptilia Pisces	16 35 6 7 3	81 310 35 19 67	Dalam Proses	
2.	Kebun Binatang Tinjomoyo, Semarang	Mamalia Aves Reptilia	18 24 5	78 70 10	Dalam proses	Calon Lembaga konservasi
3.	Taman Rekreasi Margasatwa Seruling-Selomanik, Jl. Selomanik No. 35 Banjarnegara	Mamalia Reptilia Primata Aves	15 4 7 19	44 16 14 62	SK Menhutbun No. 241/Kpts-II/1999 tgl. 27 April 1999	Lembaga Konservasi
4.	Taman Kaloka Widya Mandhala Baturaden, Ds Ketenger, Kec. Baturaden, Kab. Banyumas	Mamalia Reptilia Primata Aves	7 3 7 4	11 5 15 11	Dalam proses (Sudah ada rekomendasi Gubernur dan Dinas)	Calon Lembaga Konservasi
5.	Obyek wisata Taman Kyai Langgeng, Kota Magelang	Mamalia Reptilia Primata Aves	3 1 4 21	5 3 13 49	Dalam proses	
6.	PT. Wersut Seguni Indonesia	Mamalia	1 (lumba-lumba)	3	SK Menhut No. 399/Kpts-II/2003 Tgl. 9 Desember 2003	Berlaku selama 30 tahun
7.	Obyek Wisata Waduk Gajah Mungkur, Wonogiri	Mamalia	1 (Gajah)	1	Dalam proses	
8.	Taman Satwa Borobudur, Magelang	Mamalia	1 (Gajah)	5	Dalam proses	
9.	Taman Satwa Kopeg Guci, Tegal	Mamalia	1 (Gajah)	3	Dalam proses	
10.	Obyek Wisata Linggo Asri, Pekalongan	Mamalia	1 (Gajah)	2	Dalam proses	
11.	Kebun Binatang Jurug Kencono, Kendal	Aves	1	12	Dalam proses	

Sumber : Statistik Balai KSDA Jawa Tengah Tahun 2007

Source : Statistics of The Nature Resources Conservation Office of Jawa Tengah 2007

Daftar Penangkaran Satwa Liar di Provinsi Jawa Tengah  
List of Wild Animal Domestication In Jawa Tengah Province

Tabel / Table 3.6

NO	NAMA PERUSAHAAN / PENANGKAR	SK PENETAPAN	ALAMAT	JENIS SATWA	KETERANGAN
1	2	3	4	5	6
1	PT. Sinar Karosuro	410/Kpts-VI/1987	Bandungan. Kab. Semarang	Rusa Jawa (Cervus timorensis)	Juml. Awal 28 ekor ( 4 jantan. 24 betina)
2	PT. Sinar Karosuro	011/Kpts-VI/1998	Bandungan. Kab. Semarang	Banteng (bos sondaicus)	Juml. Awal 7 ekor (2 jantan. 8 betina)
3	PT. Wersut Seguni Indonesia	797/Kpts-VI/1999	Desa Sendang Sekucing. Weleri	Lumba-lumba (Turslops aduncas)	Kerjasama dengan Taman safari indonesia Cisarua Bogor
4	Taman margasatwa dan Kebun Raya Semarang	278/Kpts-VI/1999	Kendal Semarang (Taman lele)	Lumba-lumba (Turslops aduncas)	Di ijinakan menangkap 40 ekor (belum dilaksanakan) Sebagai induk 10 ekor
5	LSM Forest	2950/Kpts/Kwl-5/1999	Dk. Wonosari. DS Lanjaran. Kemusuk. Boyolali	Rusa Jawa (Cervus timorensis)	
6	Kelompok Penyayang Bianatang Buas dan Berbisa (PEBIASSA). wonogiri	2298/Kpts/Kwl-5/1999	Pecil. Rt 3/ III Wuryorejo Wonogiri	Ular Sawah (Phyton reticulatus)	-
7	Surya Asih	522.5/1240 tahun 2004	Ds. Kutasari Gg. Bengawan IX RT 05/11 Kebumen	Bekisar dan ayam Hutan	-
8	Jati Sari Biro Farm	188.4/2846 31 Des 2003	Jl. Rajawali No. 20A Blora	Burung / Aves	-
9	Dinas Pariwisata		Banjarnegara	Rusa Jawa (Cervus timorensis)	
10	Dinas Pertanian		Klaten	Rusa Jawa (Cervus timorensis)	
11	Ketahanan Pangan Taman Hutan Raya Ngargoyoso		Karanganyar	Rusa Jawa (Cervus timorensis)	
12	Dinas Kehutanan dan Perkebunan		Pekalongan	Rusa Jawa (Cervus timorensis)	

Daftar Penangkar/Calon Penangkar Tumbuhan/Satwa Liar Di Provinsi Jawa Tengah Tahun 2007  
List Of Wild Animal Domestication In Jawa Tengah Province

Tabel / Table 3.7

NO	NAMA PERUSAHAAN / PENANGKAR	ALAMAT	IJIN PENANGKARAN & MASA BERLAKU	JENIS DAN JUMLAH	KETERANGAN
1	2	3	4	5	6
1	UD. Star Jaya	Jl. Kapten Tendeon 143, Nusukan, Solo	SK.548/IV-K.13/Tek/2005 tgl 5 Juli 2005 5 tahun	- Jalak Bali (13) - Jalak Putih (20) - Jenis burung tidak dilindungi (230)	Dilindungi Dilindungi Tidak dilindungi
2	Ngrembel Asri	Jl. Manyaran-Gn Pati Km. 10	SK.672/IV-K.13/Tek/2005 tgl 29 Juli 2005 5 tahun	Rusa Timor (4)	Dilindungi
3	Dinas Kehutanan Kab. Banyumas	Semarang Buper Kendalisodo, Kaliori Kalibagor, Banyumas	SK.532/IV-K.13/Tek/2005 tgl 12 Juli 2005 5 tahun	Rusa Timor (9)	Dilindungi
4	PT. Purawisata Baruna	Pulau Sumbangan, Karimun Jawa	SK.770/IV-K.13/Tek/2005 tgl 9 Desember 2003 5 tahun	Koral	Dilindungi
5	Ajip Rosidi	Sendang Sikucing, Weleri, Kendal	No.797/Kpts-VI/1999/ tgl.29-9-1999 & SK Menhut No.399/Kpts-II/2003 tgl.9 Desember 2003 5 tahun	Lumba-lumba (6)	Dilindungi

**Daftar Perusahaan Pengumpul Pengedar dan Pedagang  
Satwa Liar Yang Tidak Dilindungi Non Appendix Cites  
Di Provinsi Jawa Tengah s.d. Tahun 2007  
List of Corporations of Non Appendix Cites Wild Animal Collectors and Distributors  
In Jawa Tengah Up to 2007**

Tabel / Table 3.8

No.	Nama Penangkar	SK Penetapan	Alamat	Komoditi/Jenis Satwa	Keterangan
1	2	3	4	5	6
1.	UD. Penyu Indah	188.4 / 1433 Tgl. 16 Juli 2003	Teluk Penyu. Jl. Laut Kel. Cilacap RT.04/RW.XVI. Kec. Cilacap Selatan	Souvenir Biota Laut	
2.	UD. Sas	188.4 / 1434 Tgl. 16 Juli 2003	Teluk Penyu. Jl. Laut No. 103 Kel. Cilacap RT.04/RW.XV. Kec. Cilacap Selatan	Souvenir Biota Laut	
3.	UD. Penyu Indah	188.4 / 1435 Tgl. 16 Juli 2003	Teluk Penyu. Jl. Laut No. 105 Kel. Cilacap RT.04/RW.XV. Kec. Cilacap Selatan	Souvenir Biota Laut	
4.	UD. Dewi Lestari	188.4 / 1436 Tgl. 16 Juli 2003	Teluk Penyu. Jl. Laut Desa Cilacap RT.03/RW.16. Kec. Cilacap Selatan	Souvenir Biota Laut	
5.	UD. Nuansa Haudieraft	188.4 / 1437 Tgl. 16 Juli 2003	Teluk Penyu. Jl. Laut No. 10-3 Kel. Cilacap RT.03/RW.XV. Kec. Cilacap Selatan	Souvenir Biota Laut	
6.	UD. Kharisma Kerang	188.4 / 1438 Tgl. 16 Juli 2003	Teluk Penyu. Jl. Laut No. 12 - 13 Kel. Cilacap RT.03/RW.XXI Kec. Cilacap Selatan	Souvenir Biota Laut	
7.	UD. Rebo	188.4 / 1439 Tgl. 16 Juli 2003	Teluk Penyu. Jl. Laut No. 107 Kel. Cilacap RT.28/RW8. Kec. Cilacap Selatan	Souvenir Biota Laut	
8.	UD. Buldok	188.4 / 1440 Tgl. 16 Juli 2003	Jl. DI. Panjaitan No. 66 Purwokerto	Reptil	
9.	UD. Sido Makmur	188.4 / 1441 Tgl. 16 Juli 2003	Desa Tuko RT.01/RW.01 Kec. Pulokulon. Kab. Grobogan	Reptil	
10.	UD. Indonesia Fauna	188.4 / 1442 Tgl. 16 Juli 2003	Desa Karang Pucong Kec. Kr Pucong. Kab. Cilacap	Reptil	
11.	UD. Karang Indah	188.4 / 1436 Tgl. 11 Agustus 2003	Jl. Laut No. 106 Kel. Cilacap Kec. Cilacap Selatan	Souvenir Biota Laut	

Lanjutan Tabel 3.8  
Continuation of Table 3.8

No.	Nama Penangkar	SK Penetapan	Alamat	Komoditi/Jenis Satwa	Keterangan
1	2	3	4	5	6
12.	CV. Bumi Makmur	188.4 / 1452 Tgl. 12 Agustus 2003	Jl. Gang Pinggir No. 20 Semarang	Reptil	
13.	Sukarno Agung		Teluk Penyu. RT.04/RW.XV. Cilacap	Souvenir Biota Laut	
14.	CV. Sumber Hasil Karimunjawa	188.4 / 1653 Tgl. 12 Agustus 2003	Jl. Gang Pinggir No. 19 Semarang	Reptil	
15.	CV. Sumber Hasil Karimunjawa	188.4 / 1757 Tgl. 25 Agustus 2003	Jl. Gang Pinggir No. 19 Semarang	Reptil	
16.	CV. Tri Santoso	188.4 / 1793 Tgl. 27 Agustus 2003	Tukangan Kulon No. 50 Magersari. Magelang	Reptil	Penjualan Luar Negeri
17.	CV. Tri Santoso	188.4 / 1794 Tgl. 27 Agustus 2003	Tukangan Kulon No. 50 Magersari. Magelang	Reptil	Penjualan Luar Negeri
18.	UD. Srikandi	188.4 / 2618 Tgl. 3 Desember 2003	Desa Sarwodadi. Kel. Comal. Pemalang	Souvenir Kulit	
19.	UD. Suka Karya	188.4 / 2619 Tgl. 3 Desember 2003	Desa Gandin. Kel. Comal. Pemalang	Souvenir Kulit	
20.	UD. Cobra Jaya	188.4 / 2620 Tgl. 3 Desember 2003	Desa Sarwodadi. Kel. Comal. Pemalang	Souvenir Kulit	
21.	UD. Welang Sakti	188.4 / 2621 Tgl. 3 Desember 2003	Desa Randujari. Kel. Teras. Kab. Boyolali	Reptil	
22.	UD. Sumber Rejeki Subur	188.4 / 2622 Tgl. 3 Desember 2003	Desa Gebang. Kec. Uasaran Kab. Sragen	Reptil	
23.	UD. Mintorejo	188.4 / 2623 Tgl. 3 Desember 2003	Desa Gebang. Kec. Uasaran Kab. Sragen	Reptil	
24.	UD. Indonesia Fauna	188.4 / 2508 Tgl. 23 November 2003	Jl. Suryan Rt.30/RW.9 Desa Karang Pucong Kec. Karang Pucong. Cilacap	Aves	Penjualan Luar Negeri
25.	UD. Indonesia Fauna	188.4 / 2509 Tgl. 23 November 2003	Jl. Suryan Rt.30/RW.9 Desa Karang Pucong Kec. Karang Pucong. Cilacap	Aves	Penjualan Dalam Negeri

Lanjutan Tabel 3.8  
Continuation of Table 3.8

No.	Nama Penangkar	SK Penetapan	Alamat	Komoditi/Jenis Satwa	Keterangan
1	2	3	4	5	6
26.	UD. Alam Sari	188.4 / 2845 Tgl. 31 Desember 2003	Desa Wonosari RT.01/RW.01 Kec. Kebumen Kab. Kabumen	Reptil	
27.	UD. Mahkota	522.5 / 1586 Tgl. 2 Agustus 2004	Jl. Kaligarang No. 313 Ungaran. Kab. Semarang	Reptil	Penjualan Luar Negeri
28.	UD. Mahkota	522.5 / 1907 Tgl. 13 Agustus 2004	Jl. Kaligarang No. 313 Ungaran. Kab. Semarang	Reptil	Penjualan Dalam Negeri
29.	UD. Welang Sakti	188.4 / 1907 Tgl. 30 Agustus 2004	Desa Randujari. Kel. Teras. Kab. Boyolali	Reptil	Penjualan Dalam Negeri
30.	UD. Welang Sakti	188.4 / 1907 Tgl. 30 Agustus 2004	Desa Randujari. Kel. Teras. Kab. Boyolali	Reptil	Penjualan Luar Negeri
31.	CV. Mega Walet	188.4 / 1595 Tgl. 27 Oktober 2005	Jl. Pandanaran II No. 20. Kel. Mugasari. Kec. Semarang Selatan. Kota Semarang	Burung / Aves	Penjualan Dalam Negeri
32.	CV. Artha Raya Mandiri	188.4 / 1587	Jl. Pancakarya Blok 65 No. 442 Kota Semarang	Burung / Aves	Penjualan Dalam Negeri
33.	CV. Herry dan Helena	188.4/1592 10 Juli 2007	Jl. Tunggul Mas Barat II No. 192-193 Semarang	Sarang Burung Walet	Penjualan Dalam Negeri
34.	CV. Herry dan Helena	188.4/1593 10 Juli 2007	Jl. Tunggul Mas Barat II No. 192-193 Semarang	Sarang Burung Walet	Penjualan Dalam Negeri

Sumber : Statistik Balai KSDA Jawa Tengah Tahun 2007

Source : Statistics of The Nature Resources Conservation Office of Jawa Tengah 2007

Daftar Perusahaan Pengumpul/Pengedar  
Tumbuhan Dan Satwa Liar Yang Dilindungi Undang-Undang Non Appendix Cites  
Di Provinsi Jawa Tengah Tahun 2007  
List Of Corporations Of Non Appendix Cites Plants And Wild Animal Collectors / Distributors  
In Jawa Tengah In 2007

Tabel / Table 3.9

No.	Nama Perusahaan	Alamat	Bidang Usaha	Nomor dan Tanggal Ijin Usaha	Keterangan
1	2	3	4	5	6
1.	PT. Skypak International	Jl. Imam Bonjol 107 Semarang	Pengedar Sarang Burung Walet Lintas Kabupaten/Kota Pengedar Sarang Burung Walet Lintas Ke Luar Negeri	188.4/1829 22 Agustus 2007	22 Agustus 2009
2.	PT. Birotika Semesta (DHL Express)	Jl. Siliwangi 434 Semarang	Pengedar Sarang Burung Walet Lintas Kab./Kota Pengedar Sarang Burung Walet Ke Luar Negeri	188.4/1810 21 Agustus 2007	21 Agustus 2009

**Daftar Penerbitan Izin Usaha Pengedar Specimen Tumbuhan/Satwa Liar Luar Negeri  
pada Balai KSDA Jawa Tengah  
List Of Plants and Wild Animals Specimens Abroad Distributor Licences  
At Central Java Nature Resources Conservation Office**

Tabel / Table 3.10

No.	Nama Penangkar	SK Penetapan	Jenis Yang Diusahakan	Lokasi Pengambilan	Masa Berlaku s/d
1	2	3	4	5	6
1.	CV. Bumi Makmur	SK Dirjen PHKA 61/IV-Set/HO/2007 6 September 2007	Reptil	Kab/Kota Megalang	6 September 2011
2.	Repex Perdana International	SK Kadishut Prov. Jtg 188.4/1643 17 Juli 2007	Koral hasil budidaya	Transpalantasi di P. Sambangan-Jepara	17 Juli 2008
3.	CV. Herry & Helena	SK Kadishut Prov. Jtg 188.4/1953 10 Juli 2007	Sarang Burung Walet hasil rumahan	Kab/Kota Semarang	10 Juli 2008
4.	CV. Bakti	SK Kadishut Prov. Jtg 188.4/0969 5 Mei 2007	Sarang Burung Walet hasil rumahan	Kab/Kota Blora	5 Mei 2008
5.	CV. Artha Raya Mandiri	SK Kadishut Prov. Jtg 188.4/1597 19 Juli 2007	Sarang Burung Walet hasil rumahan	Kab/Kota Semarang	19 Juli 2008
6	CV. Mega Walet	SK Kadishut Prov. Jtg 188.4/1595 10 Juli 2007	Sarang Burung Walet hasil rumahan	Kab/Kota Semarang	10 Juli 2008

Sumber : Statistik Balai KSDA Jawa Tengah Tahun 2007

Source : Statistics of The Nature Resources Conservation Office of Jawa Tengah 2007

**Daftar Penerbitan Izin Usaha Pengedar Specimen Tumbuhan/Satwa Liar Dalam Negeri  
Pada Balai KSDA Jawa Tengah  
List Of Domestic Distributor Licences of Plants and Wild Animals Specimens  
At Central Java Nature Resources Conservation Office**

Tabel / Table 3.11

No.	Nama Penangkar	SK Penetapan	Jenis Yang Diusahakan	Lokasi Pengambilan	Masa Berlaku s.d.
1	2	3	4	5	6
1.	UD. Santoso	186/IV-K.13/Lind/2005 13 Maret 2005	Reptil	Kab/Kota Megalang	13 Maret 2008
2.	CV. Bumi Makmur	558/IV-K.13/Lind/2005 8 Juli 2005	Reptil	Kab/Kota Semarang	8 Juli 2008
3.	CV. Bumi Makmur	557/IV-K.13/Lind/2005 8 Juli 2005	Pakis	Prov. Lampung	8 Juli 2008
4.	UD. Indonesia Raya	367/IV-K.13/Tek/2005 25 April 2005	Reptil	Kab. Cilacap	25 April 2008
5.	CV. Sumber Hasil Karimunjawa	963/IV-K.13/Tek/2004 6 Desember 2004	Reptil	Kab. Demak	6 Desember 2004
6.	PT. Manta Pratama Unggul Perkasa	669/IV-K.13/Lind/2005 9 Agustus 2005	Reptil	Kab/Kota Semarang	9 Agustus 2008
7.	UD. King Cobra	684/IV-K.13/Lind/2005 1 September 2005	Reptil	Kab. Cilacap	1 September 2008
8.	UD Bahtera Aquarium	583/IV-K.13/Lind/2005 18 Juli 2005	Koral	Kab. Rembang	18 Juli 2008
9.	UD. Berkah	92/IV-K.13/Tek/2007 9 Pebruari 2007	Koral	Kab. Jepara	9 Pebruari 2009
10.	PT. Trisentosa Intrabuana Niaga	112/IV-K.13/Tek/2005 6 Pebruarai 2005	Koral	Kab. Rembang	6 Pebruari 2008
11.	Repex Perdana International	762/IV-K.13/Tek/2004 9 September 2004	Sarang Burung Walet hasil budidaya	Kab/Kota Semarang	9 September 2009
12.	UPS Cardig	830/IV-K.13/Lind/2005 17 Oktober 2005	Sarang Burung Walet hasil budidaya	Kab/Kota Semarang	17 Oktober 2008
13.	UD. Berdikari	784/IV-K.13/Lind/2005 5 Oktober 2005	Koral	Kab. Jepara	5 Oktober 2008
14.	CV. Masindo Mulia	882/IV-K.13/Lind/2005 9 Nopember 2005	Pakis	Prov. Lampung	9 Nopember 2008
15.	UD. Sari Alam	915/IV-K.13/Lind/2005 21 Nopember 2005	Reptil	Kab. Kebumen	21 Nopember 2008

Sumber : Statistik Balai KSDA Jawa Tengah Tahun 2007

Source : Statistics of The Nature Resources Conservation Office of Jawa Tengah 2007

**Volume Dan Nilai Kerugian Pencurian Pohon  
Perum Perhutani Unit I Jawa Tengah  
Tahun 2004 – 2007  
Volume And Detriment Value Caused By Illegal Logging  
At Perum Perhutani Unit I Of Jawa Tengah In 2004-2007**

Tabel / Tabel : 3.12

No.	KPH	2004		2005		2006		2007	
		Jumlah	Kerugian	Jumlah	Kerugian	Jumlah	Kerugian	Jumlah	Kerugian
		Pohon	x(Rp.Juta)	Pohon	x(Rp.Juta)	Pohon	x(Rp.Juta)	Pohon	x(Rp.Juta)
1	2	7	8	9	10	11	12	13	14
1	Balapulang	6.774	3.147	2.831	1.373	1.284	503	834	316
2	Blora	5.868	1.037	3.852	583	1.721	227	1.722	255
3	Banyumas Barat	6.272	632	2.301	321	528	87	437	71
4	Banyumas Timur	6.916	1.107	3.694	729	2.013	251	725	91
5	Cepu	2.604	804	3.262	1.128	1.312	431	1.165	335
6	Gundih	13.627	3.347	7.654	1.847	2.738	649	1.101	295
7	Kebonharjo	11.950	4.112	9.511	3.348	913	286	466	111
8	Kedu Selatan	21.718	2.963	685	55	309	33	318	38
9	Kendal	7.693	2.023	3.307	1.012	2.387	675	1.370	369
10	Kedu Utara	1.002	143	660	111	304	46	251	48
11	Mantingan	9.458	2.846	7.903	1.273	2.635	400	798	136
12	Pati	8.151	451	4.791	297	3.574	242	1.854	146
13	Pekalongan Barat	2.387	573	1.506	249	483	69	494	74
14	Pekalongan Timur	10.491	1.972	3.139	510	1.149	214	386	72
15	Pemalang	4.535	1.618	3.525	1.101	2.554	617	1.694	418
16	Purwodadi	4.848	684	2.066	254	1.611	209	927	123
17	Randublatung	3.418	1.213	2.544	956	4.716	1.273	2.781	731
18	Semarang	10.764	1.759	4.555	1.101	3.150	763	694	162
19	Surakarta	2.101	270	1.395	206	900	130	671	121
20	Telawa	5.504	506	4.216	436	2.501	265	904	111
<b>Jumlah</b>		<b>146.07</b>	<b>31.211</b>	<b>73.397</b>	<b>16.888</b>	<b>36.782</b>	<b>7.372</b>	<b>19.592</b>	<b>4.023</b>

Sumber : Buku Saku Statistik Tahun 2002 - 2007 Perum Perhutani Unit I Jawa Tengah  
Sumber : Statistics of Perum Perhutani Unit I of Jawa Tengah 2007

**Kebakaran Hutan Dan Nilai Kerugian  
Perum Perhutani Unit I Jawa Tengah Tahun 2006-2007  
Deficit Value Caused by Forest Fire  
At Perum Perhutani Unit I Of Jawa Tengah In 2006 - 2007**

Tabel / Table 3.13

No.	KPH Forest Manag District	Tahun 2006			Tahun 2007		
		Kejadian (Bh)	Luas (Ha)	Kerugian (xRp. 1.000)	Kejadian (Bh)	Luas (Ha)	Kerugian (xRp. 1.000)
1	Kendal	54	305,60	54.017	24	67,30	14.131
2	Pemalang	22	308,49	43.700	85	408,20	77.437
3	Balapulang	84	348,30	168.979	49	194,55	30.327
4	Pekalongan Timur	202	865,06	273.437	43	131,60	28.076
5	Pekalongan Barat	117	385,80	1.025.752	24	84,35	15.936
6	Banyumas Barat	28	68,00	9.713	24	36,00	8.024
7	Kedu Selatan	92	158,59	366.419	36	173,90	38.125
8	Kedu Utara	76	625,30	229.568	16	121,30	34.125
9	Surakarta	96	906,00	264.690	21	97,50	17.317
10	Banyumas Timur	72	207,37	109.815	37	137,87	30.704
11	Purwodadi	103	336,70	56.576	64	312,70	49.915
12	Semarang	85	456,65	87.175	62	363,15	61.198
13	Randublatung	114	457,45	43.441	186	975,60	187.526
14	Gundih	215	1.128,00	245.939	53	204,10	43.035
15	Telawa	234	1.110,90	217.306	98	418,93	74.492
16	Pati	345	880,10	158.195	92	326,85	52.690
17	Blora	65	228,00	36.110	28	68,30	10.697
18	Cepu	101	527,65	111.869	96	400,85	70.929
19	Mantingan	37	107,00	18.134	14	52,00	8.308
20	Kebonharjo	151	783,00	78.320	122	714,00	66.746
		<b>2.293</b>	<b>10.193,96</b>	<b>3.599.155</b>	<b>1.174</b>	<b>5.289,05</b>	<b>919.738</b>

Sumber : Buku Saku Statistik Tahun 2002 - 2007 Perum Perhutani Unit I Jawa Tengah  
Sumber : Statistics of Perum Perhutani Unit I of Jawa Tengah 2007

Luas Lahan Kritis Tersebar Menurut Kabupaten / Kota Di Jawa Tengah  
Extent of Critical Land By Regency/City In Jawa Tengah 2007

Tabel 4.1 / Table 4.1

No	Kabupaten/Kota	Potensi Kritis (Ha)	Agak Kritis (Ha)	Kritis (Ha)	Sangat Kritis (Ha)	Tidak Kritis	Jumlah (Ha)
1	2	3	4	5	6	7	8
1	Kab Cilacap	-	-	-	-	-	-
2	Kab. Banyumas	30.462,13	22.461,07	12.068,80	3.632,44	36.918,80	105.543,24
3	Kab. Purbalingga	26.898,91	14.883,31	3.357,74	1.070,16	18.470,20	64.680,32
4	Kab. Banjarnegara	13.819,56	37.259,40	12.574,74	2.470,03	24.229,95	90.353,68
5	Kab. Kebumen	27.879,88	14.827,64	8.734,00	1.622,59	57.890,49	110.954,60
6	Kab. Purworejo	11.296,03	21.837,22	16.704,33	576,74	45.223,92	95.638,24
7	Kab. Wonosobo	28.758,77	24.835,30	17.885,82	492,94	7.822,54	79.795,37
8	Kab. Magelang	35.423,50	24.451,80	5.985,90	13,20	33.303,00	99.177,40
9	Kab. Boyolali	25.414,00	-	-	-	4.058,00	29.472,00
10	Kab. Klaten	15.661,97	5.939,25	418,24	-	42.256,20	64.275,66
11	Kab. Sukoharjo	14.473,32	1.856,34	813,34	-	29.157,15	46.300,14
12	Kab. Wonogiri	63.138,28	42.297,42	5.150,21	-	52.577,57	163.163,49
13	Kab. Karanganyar	23.543,13	18.513,93	6.413,96	-	20.438,36	68.909,38
14	Kab. Sragen	25.743,79	26.438,49	1.632,99	-	35.821,58	89.636,85
15	Kab. Grobogan	37.470,00	3.852,00	-	-	3.852,00	45.174,00
16	Kab. Blora	33.101,00	2.521,00	-	-	2.521,00	38.143,00
17	Kab. Rembang	3.060,00	13.209,00	425,00	-	13.634,00	30.328,00
18	Kab. Pati	53.193,00	15.339,00	12.202,00	-	12.202,00	92.936,00
19	Kab. Kudus	2.864,00	-	-	-	2.865,00	5.730,00
20	Kab. Jepara	36.687,00	5.802,00	-	-	5.802,00	48.291,00
21	Kab. Demak	13.996,00	19.981,00	-	-	11.981,00	45.958,00
22	Kab. Semarang	32.134,00	18.628,00	379,00	-	19.007,00	70.148,00
23	Kab. Temanggung	13.531,86	25.538,56	4.123,17	3.005,30	27.367,98	73.566,87
24	Kab. Kendal	21.639,00	19.992,00	196,00	-	20.188,00	62.015,00
25	Kab. Batang	16.080,00	7.842,00	-	-	7.842,00	31.764,00
26	Kab. Pekalongan	13.295,00	10.365,00	2.092,00	-	12.457,00	38.209,00
27	Kab. Pemalang	21.769,00	11.339,00	3.473,00	-	3.473,00	40.054,00
28	Kab. Tegal	19.488,00	6.959,00	922,00	-	7.881,00	32.250,00
29	Kab. Brebes	24.723,00	19.140,00	0,00	-	19.140,00	63.003,00
30	Kota Magelang	-	43,20	11,83	1.757,97	-	1.813,00
31	Kota Surakarta	439,40	-	-	-	4.501,99	4.941,39
32	Kota Salatiga	396,00	6.074,00	-	-	396,00	6.866,00
33	Kota Semarang	6.074,00	-	-	-	6.074,00	12.962,00
34	Kota Pekalongan	410	-	-	-	410,00	820,00
35	Kota Tegal	3.358	-	-	-	-	3.358,00
<b>Jumlah</b>		<b>697.036,53</b>	<b>442.225,93</b>	<b>115.564,07</b>	<b>14.641,37</b>	<b>589.762,73</b>	<b>1.859.230,63</b>

Sumber : Jawa Tengah dalam Angka 2008  
Source : Jawa Tengah in Figures 2008

Perkembangan Luas Hutan Rakyat Di Provinsi Jawa Tengah  
Tahun 2003 - 2007  
Community Forest Area In Jawa Tengah in 2003 - 2007

Tabel / Table 4.2

No.	Kabupaten	Luas Hutan Rakyat				
		2003 (Ha)	2004 (Ha)	2005 (Ha)	2006 (Ha)	2007 (Ha)
1	Banjarnegara	11.586.00	11.586.00	13.153.53	15.610.00	
2	Banyumas	12.404.05	12.404.05	13.204.05	14.963.05	20.089,9
3	Batang	4.253.00	5.338.00	6.338.00	6.603.00	
4	Blora	3.681.11	9.657.60	10.107.60	10.391.35	
5	Boyolali	8.881.82	9.046.40	9.391.96	9.757.89	7.950,00
6	Brebes	7.467.49	7.467.49	8.767.49	9.166.99	
7	Cilacap	5.660.00	12.743.00	15.398.63	16.223.63	
8	Demak	-	-	300.00	449.88	
9	Grobogan	4.498.25	9.237.00	10.437.00	10.707.25	
10	Jepara	4.800.00	4.800.00	6.265.00	6.560.00	5.905,09
11	Karanganyar	7.583.20	7.583.31	8.694.06	8.858.75	
12	Kebumen	10.109.00	10.109.00	10.409.00	11.474.00	
13	Kendal	9.572.00	11.131.85	12.406.85	12.723.85	
14	Klaten	3.882.71	4.054.65	4.254.65	4.385.68	1.200,00
15	Kudus	810.00	810.00	1.660.00	1.810.00	
16	Magelang	9.066.00	9.066.00	9.540.39	9.832.89	
17	Magelang Kota	-	-	56.25	66.25	
18	Pati	7.458.00	14.307.00	15.762.00	16.048.63	
19	Pekalongan	6.114.80	6.904.77	7.661.02	7.941.52	11.601,81
20	Pekalongan Kota	-	-	125.00	145.00	
21	Pemalang	4.340.88	4.340.88	6.133.38	6.677.13	7.346,70
22	Purbalingga	4.512.00	12.401.00	13.026.63	14.116.63	
23	Purworejo	20.271.00	20.271.00	20.771.00	23.185.75	20.566,70
24	Rembang	4.561.00	4.561.00	6.086.88	6.380.13	2.505,00
25	Salatiga	-	-	100.00	247.50	
26	Semarang	12.428.00	12.428.00	14.203.00	14.750.31	
27	Semarang Kota	-	-	250.00	1.111.29	6.242,00

Lanjutan Tabel : 4.2  
Continuation of Table 4.2

No.	Kabupaten	Luas Hutan Rakyat				
		2003 (Ha)	2004 (Ha)	2005 (Ha)	2006 (Ha)	2007 (Ha)
28	Sragen	7.482.84	16.533.92	17.063.92	17.220.25	19.049,42
29	Sukoharjo	8.288.50	13.424.05	14.074.05	14.220.21	
30	Surakarta Kota	-	-	25.00	45.63	
31	Tegal	2.022.55	2.022.55	2.822.55	3.125.30	
32	Tegal Kota	-	-	-	15.00	
33	Temanggung	8.263.00	13.485.00	14.027.38	24.678.50	
34	Wonogiri	16.702.00	23.579.59	25.099.87	25.642.72	36.293,00
35	Wonosobo	18.262.80	18.374.25	19.824.25	20.687.00	19.619,45
<b>Jumlah</b>		<b>224.962.00</b>	<b>287.667.36</b>	<b>317.440.37</b>	<b>345.822.92</b>	<b>375.822,00</b>

Luas Hutan Rakyat Pola Kemitraan dan Besarnya  
Bantuan Bergulir Tahun 2005  
Extent of Partnership Community Forest Model and Revolving Fund in 2005

Tabel 4.3 / Table 4.3

NO	MITRA USAHA	KABUPATEN	KECAMATAN/ DESA	KELOMPOK TANI	LUAS UNIT USAHA (Ha)	BANTUAN BERGULIR (Rp)
1	2	3	4	5	6	7
1	PT.BSA	Sragen	1. Sumberejo Musuk Sumberejo	Tani Lestari Sumber Rejeki	236,683 115,773	36.921.975 37.626.225
			2. Kedawung Kedawung	Rejo Lestari	150,725	48.985.625
			3. Plupuh Ngrombo Cangkol	Maju Makmur Tani Makmur	8,000 346,819	26.000.000 112.726.175
			4. Kalijambe Donoyudan	Tani maju	7,000	22.750.000
2	CV. Karya Luhur	Wonogiri	1. Tirtomoyo Sidorejo Wiroko	Tani Mulyo Ngudi Mulyo	57,000 43,000	185.250.000 139.750.000
<b>JUMLAH TOTAL</b>					<b>965,000</b>	<b>610.000.000</b>

**Penanganan Tebing Sungai  
Lintas Kabupaten/ Kota Tahun 2003 – 2007  
Riverbank Treatment By Regency/City in 2003-2007**

Tabel / Table 4.4

No.	KABUPATEN Regency	2003							
		Apus	Ori	Petung	Wulung	Ampel	Gondani	Tali	Tutul
1	2	3	4	5	6	7	8	9	10
1	Karanganyar	0	0	0	0	0	0	0	0
2	Sragen	0	0	0	0	0	0	0	0
3	Surakarta	0	0	0	0	0	0	0	0
4	Sukoharjo	0	0	0	0	0	0	0	0
5	Wonogiri	0	0	0	0	0	0	0	0
6	Wonosobo	1.843	0	2.157	0	0	0	0	0
7	Banjarnegara	0	0	0	0	0	2.763	1.237	0
8	Purbalingga	0	0	0	1.308	0	0	2.692	0
9	Banyumas	0	0	0	1.617	0	0	0	2.383
10	Cilacap	0	0	2.022	1.376	0	0	0	0
<b>Jumlah</b>		<b>1.843</b>	<b>0</b>	<b>4.179</b>	<b>4.301</b>	<b>0</b>	<b>2.763</b>	<b>3.929</b>	<b>2.383</b>

Lanjutan / Continuation of Table 4.4

No.	KABUPATEN Regency	2004				
		Apus	Ori	Petung	Wulung	Ampel
1	2	11	12	13	14	15
1	Karanganyar	2.000	0	1.500	0	0
2	Sragen	0	0	3.000	0	0
3	Surakarta	0	0	0	0	0
4	Sukoharjo	0	0	0	0	0
5	Wonogiri	0	0	0	0	0
6	Wonosobo	1.000	0	500	0	0
7	Banjarnegara	0	0	0	0	0
8	Purbalingga	0	0	0	0	0
9	Banyumas	0	0	0	0	0
10	Cilacap	0	0	0	0	0
<b>Jumlah</b>		<b>3.000</b>	<b>0</b>	<b>5.000</b>	<b>0</b>	<b>0</b>

Lanjutan / Continuation of Table 4.4

No.	KABUPATEN Regency	2005				2006	
		Wulung	Ampel	Apus	Petung	Wulung	Apus
1	2	16	17	18	19	20	21
1	Pemalang	3.285	3.000	3.280	2.000	0	0
2	Brebes	0	0	0	0	2.500	7.500
<b>Jumlah</b>		<b>3.285</b>	<b>3.000</b>	<b>3.280</b>	<b>2.000</b>	<b>2.500</b>	<b>7.500</b>

Continuation of Table 4.4

No.	KABUPATEN Regency	2007		
		Apus	Petung	Jati
1	2	12	13	14
1	Boyolali	7.500	2.450	2.600

**Penanganan Das dan Catchment Area Waduk Tahun 2007  
Watershed and Reservoir Treatment in 2007**

Tabel / Table 4.5

No.	KABUPATEN Regency	Kina	Suren	Pupuk Organik Organic fertilizer	Luas (Ha)
1.	Pekalongan	9.000	1.000	9.000	6.5
2.	Batang	14.000	3.000	14.000	7.75

Rekapitulasi Stimulasi Penanganan Lahan Kritis/ Bantuan Bibit  
Kepada Masyarakat Tahun 2003 – 2007  
*Critical Land Treatment Stimulation / Seedlings free-aid to Community*

Lanjutan Tabel 4.6  
Continuation of Table 4.6

Tabel / Table 4.6

		Jumlah Tanaman (batang) / Number of Plants					
No	Kabupaten Regency	2003			2004		
		Jati Lokal Local Teak	Jati Super Super Teak	Mahoni Mahogany	Jati Lokal Local Teak	Jati Super Super Teak	Mahoni Mahogany
1	2	3	4	5	6	7	8
1	Karanganyar		22.000				
2	Sragen		24.000				
3	Sukoharjo		24.000				
4	Wonogiri		21.000				
5	Blora		5.100			10.000	
6	Boyolali		7.800			8.000	
7	Pati		6.800				
8	Rembang		7.800			8.000	
9	Batang		7.800				
10	Kendal						
11	Semarang						
12	Pemalang						
13	Pekalongan						
14	Tegal					12.500	
15	Brebes					12.500	
16	Temanggung						
17	Banjarnegara					12.500	
18	Wonosobo					8.000	
19	Magelang						
20	Klaten						
21	Banyumas					8.000	
22	Purbalingga					8.000	
23	Cilacap					45.000	
24	Purworejo						
25	Kebumen						
26	Grobogan					10.000	
27	Demak					10.000	
28	Jepara						
29	Kudus					42.000	
30	Salatiga					10.000	
31	Surakarta						
32	Dishut					6.250	
33	PPKAN					10.000	
<b>JUMLAH</b>			<b>126.307</b>			<b>226.500</b>	

		2005							
No	Kabupaten Regency	Jati Unggul Excellent Teak	Dewan daru	Durian Okulasi Grafting Durian	Mangga Okulasi Grafting Mango	Suren Suren	Sengon Sengon	Alpukat Avocado Tree	Akasia Decuren A.decurens
		9	10	11	12	13	14	15	16
1	2	9	10	11	12	13	14	15	16
1	Karanganyar			1.300	3.000				
2	Sragen								
3	Sukoharjo								
4	Wonogiri			2.700	1.411				
5	Blora								
6	Boyolali					9.725		2.500	
7	Pati								
8	Rembang	5.000			2.250				
9	Batang								
10	Kendal		5.539						
11	Semarang					30.000		7.000	
12	Pemalang	7.000							
13	Pekalongan	7.000							
14	Tegal								
15	Brebes								
16	Temanggung	2.500			300	8.150	21.000		
17	Banjarnegara	7.010							
18	Wonosobo								
19	Magelang	3.000				9.755	8.000	5.000	6.000
20	Kota Magelang	3.500							
21	Klaten								
22	Banyumas								
23	Purbalingga	4.000			2.250				
24	Cilacap	7.750							
25	Purworejo								
26	Kebumen								
27	Grobogan								
28	Demak								
29	Jepara								
30	Kudus								
31	Salatiga								
32	Surakarta								
33	Dishut								
33	PPKAN	3.000							
<b>JUMLAH</b>		<b>20.010</b>	<b>2.239</b>	<b>4.000</b>	<b>4.411</b>	<b>57.630</b>	<b>29.000</b>	<b>14.500</b>	<b>6.000</b>

Lanjutan Tabel : 4.6  
Continuation of Table 4.6

No	Kabupaten Regency	2005						
		Sawo Kecik <i>Tiny Tan</i>	Mahoni <i>Mahogany</i>	Ketapang <i>Ketapang</i>	Nangka <i>Jackfruit</i>	Mlinjo <i>Melinjo</i>	Tanjung <i>Tanjung</i>	Apel <i>Apple</i>
1	2	17	18	19	20	21	22	23
1	Karanganyar							
2	Sragen							
3	Sukoharjo							
4	Wonogiri							
5	Blora							
6	Boyolali		6.000		2.500			550
7	Pati							
8	Rembang		2.500			600		
9	Batang							
10	Kendal							
11	Semarang							
12	Pemalang							
13	Pekalongan		7.500					
14	Tegal							
15	Brebes							
16	Temanggung		5.000					
17	Banjarnegara							
18	Wonosobo							
19	Magelang							
20	Kota Magelang	3.000		3.000			3.000	
20	Klaten							
21	Banyumas							
22	Purbalingga		4.000					
23	Cilacap		4.500					
24	Purworejo							
25	Kebumen							
26	Grobogan							
27	Demak							
28	Jepara							
29	Kudus							
30	Salatiga							
31	Surakarta							
32	Dishut							
33	PPKAN							
	JUMLAH	3.000	29.500	3.000	2.500	600	3.000	550

Lanjutan Tabel 4.6  
Continuation of Table 4.6

No	Kabupaten Regency	2006					
		Jati Unggul <i>Excellent Teak</i>	Sengon <i>Sengon</i>	Mahoni <i>Mahogany</i>	Acasia Decuren <i>A.decurens</i>	Kesemek <i>Kesemek</i>	Matoa <i>Matoa</i>
1	2	24	25	26	27	28	29
1	Karanganyar	3.500					2.000
2	Sragen	5.000					1.500
3	Sukoharjo	2.075					
4	Wonogiri	-	2.000				
5	Blora	6.500					1.500
6	Boyolali	-				3.000	750
7	Pati	-					
8	Rembang	3.800		1.000			
9	Batang	-					
10	Kendal	4.000		1.500			1.500
11	Kab. Semarang	-					
12	Pemalang	-					
13	Pekalongan	5.200	20.000	5.000			
14	Tegal	4.600		1.500			
15	Brebes	4.800					1.500
16	Temanggung	2.500	21.000	5.000			
17	Banjarnegara	6.000	2.250	1.000			750
18	Wonosobo	4.250			4.000		
19	Magelang	-	7.500		2.000	1.750	1.500
20	Kota Magelang	-					
20	Klaten	-		5.000			1.000
21	Banyumas	-	10.000	2.500		1.500	
22	Purbalingga	5.500	-	2.300			
23	Cilacap	-	-				
24	Purworejo	5.500	-				
25	Kebumen	-	-				
26	Grobogan	-	-				
27	Demak	5.500	-	2.000			1.000
28	Jepara	4.000	-				1.500
29	Kudus	8.000	-	2.000			
30	Salatiga	-	-				
31	Surakarta	-	-				
32	Kota Semarang	4.300	-	2.100			
33	PPKAN	5.000	-				
	JUMLAH	91.975	23.750	30.900	6.000	6.250	14.500

Lanjutan Tabel : 4.6  
Continuation of Table 4.6

No	Kabupaten Regency	2006			
		Durian Okulasi Grafting Durian	Mangga Okulasi Grafting Mango	Kedondong Kadondong	Sukun Sukun
1	2	30	31	32	33
1	Karanganyar	1.500			
2	Sragen		750		
3	Sukoharjo	1.500	3.000		
4	Wonogiri				
5	Blora				
6	Boyolali				
7	Pati				
8	Rembang		1.000	1.500	
9	Batang				
10	Kendal	750			
11	Semarang				
12	Pemalang				
13	Pekalongan				
14	Tegal		1.500		
15	Brebes		1.000		
16	Temanggung		300		
17	Banjarnegara	2.250			
18	Wonosobo				
19	Magelang				
20	Kota Magelang				
20	Klaten		2.500		3.000
21	Banyumas				
22	Purbalingga				
23	Cilacap				
24	Purworejo				
25	Kebumen				
26	Grobogan				
27	Demak				
28	Jepara	1.500			
29	Kudus				
30	Salatiga				
31	Surakarta				
32	Kota Semarang	1.500			1.750
33	PPKAN	1.000	2.000		
	<b>JUMLAH</b>	<b>10.000</b>	<b>11.750</b>	<b>1.500</b>	<b>4.750</b>

Lanjutan Tabel 4.6  
Continuation of Table 4.6

No	Kabupaten Regency	2007						
		Jati Unggul Excellent Teak	Sengon Sengon	Mahoni Mahogany	Acacia decurens	Suren Surian	Glodokan	Damar Agathis
1	2	34	35	36	37	38	39	40
1	Karanganyar			4.000			1.375	
2	Sragen	3.500						
3	Sukoharjo							
4	Wonogiri					3.000		
5	Blora							
6	Boyolali	3.500	3.000					
7	Pati							
8	Rembang	3.500						
9	Batang	4.000	2.000					
10	Kendal			2.000			1.850	
11	Kab. Semarang	4.000	2.000					
12	Pemalang							
13	Pekalongan							
14	Tegal							
15	Brebes	3.000					1.850	
16	Temanggung							
17	Banjarnegara							
18	Wonosobo	2.400	4.000		4.000			
19	Magelang	2.500						5.000
20	Kota Magelang							
20	Klaten		6.500					
21	Banyumas		16.000					
22	Purbalingga		2.000	7.000				
23	Cilacap	3.500		3.000				
24	Purworejo	4.000	2.000					
25	Kebumen	3.000		2.500				
26	Grobogan	5.000						
27	Demak	2.000						
28	Jepara	3.000		2.500				
29	Kudus	4.000	2.000					
30	Salatiga							
31	Surakarta							
32	Kota Semarang	3.500		2.000				
33	PPKAN	4.000						
	<b>JUMLAH</b>	<b>58.400</b>	<b>39.500</b>	<b>23.000</b>	<b>4.000</b>	<b>3.000</b>	<b>5.075</b>	<b>5.000</b>

Lanjutan Tabel 4.6  
Continuation of Table 4.6

No	Kabupaten Regency	2007					
		Matoa Matoa	Mangga Okulasi Grafting Mango	Durian Okulasi Grafting Durian	Alpoket Avocado	Kedondong Kadondong	Sawo Kecik TinyTan
1	2	41	42	43	44	45	46
1	Karanganyar						1.500
2	Sragen						
3	Sukoharjo						
4	Wonogiri						
5	Blora						
6	Boyolali		1.500				
7	Pati						
8	Rembang					1.500	
9	Batang			1.500			
10	Kendal		1.500				
11	Semarang						
12	Pemalang						
13	Pekalongan						
14	Tegal						
15	Brebes		1.500	1.500			
16	Temanggung						
17	Banjarnegara						
18	Wonosobo						
19	Magelang						
20	Kota Magelang						
20	Klaten			2.000			
21	Banyumas						
22	Purbalingga		1.500				
23	Cilacap		1.500		1.500		
24	Purworejo						
25	Kebumen						2.000
26	Grobogan						
27	Demak	5.000					
28	Jepara			1.500			
29	Kudus		1.500				
30	Salatiga						
31	Surakarta						
32	Kota Semarang			1.500			
33	PPKAN		1.000	1.000			
	<b>JUMLAH</b>	<b>5.000</b>	<b>10.000</b>	<b>9.000</b>	<b>1.500</b>	<b>1.500</b>	<b>3.500</b>

Luas Tanaman Hutan Per Sistem Tanam  
Perum Perhutani Unit I Jawa Tengah 2003- 2007  
Forest Plantation Area by Plant System  
Perum Perhutani Unit I Of Jawa Tengah In 2003-2007

Tabel / Table 4.7

Tahun	Sistem Tanam					
	Tumpangsari			Banjar harian		
	Jati	Rimba	Jumlah	Jati	Rimba	Jumlah
1	2	3	4	5	6	7
2003	15.338	5.466	20.804	2.498	960	3.458
2004	12.359	5.522	17.881	4.865	1.606	6.473
2005	10.393	6.129	16.522	3.716	1.497	5.213
2006	7.156	7.539	14.695	1.286	4.219	5.505
2007	12.334	22.018	34.352	11.556	16.328	27.884
2006	7.156	7.539	14.695	1.286	4.219	5.505
2007	12.334	22.018	34.352	11.556	16.328	27.884

Sumber : Buku Saku Statistik Tahun 2002 - 2007 Perum Perhutani Unit I Jawa Tengah  
Sumber : Statistics of Perum Perhutani Unit I of Jawa Tengah 2007

Pendapatan Kehutanan dari Tahun 2003 – 2007  
Forestry Revenue In 2003-2007

Tabel / Table 5.1

No	JENIS PENERIMAAN	REALISASI PENERIMAAN (RP)				
		2003	2004	2005	2006	2007
1	2	4	5	6	7	8
1	Penyaluran PSDH ke Provinsi	4.087.756.937	2.727.817.955	1.842.626.179	1.980.417.542	5.790.245.355
2	Sewa Rumah Dinas	24.300.000	24.300.000	23.700.000	10.125.000	24.300.000
3	Restribusi Izin Pemanfaatan Hasil Kayu Lintas Kab./Kota	-	1.424.458.337	1.481.987.000	-	-
4	Restribusi Ijin Pemanfaatan Flora dan Fauna Lintas Kabupaten/Kota	6.366.250	21.174.950	4.959.900	-	-
5	Restribusi Jasa Ketatausahaan	-	-	4.725.000	6.075.000	21.650.000
Jumlah		2.085.806.942	4.118.423.187	4.197.751.242	3.357.967.179	

Pendapatan PSDH (Provisi Sumber Daya Hutan) Di Provinsi Jawa Tengah  
Serta Penerimaan PSDH untuk Provinsi Jawa Tengah  
Tahun 2003- 2007  
PSDH (Forest Resources Provision) Revenue In Jawa Tengah Province 2003-2007

Tabel / Table 5.2

TAHUN	PENDAPATAN PSDH PROVINSI JAWA TENGAH (DISETOR KE BI PUSAT)/ RP	BAGIAN PSDH PROVINSI JAWA TENGAH		
		PROVINSI (RP)	KABUPATEN (RP)	JUMLAH (RP)
1	2	3	4	5
2003	17.253.004.079	2.760.480.583	11.041.922.611	13.802.403.264
2004	17.048.862.429	2.727.817.989	10.911.271.955	13.639.089.944
2005	11.762.369.655	1.881.979.145	7.527.916.579	9.409.895.724
2006	12.377.609.636	1.980.417.542	7.921.670.167	9.902.087.709
2007	38.285.188.528	5.790.245.355	23.160.981.382	28.951.226.737

Produksi Hasil Hutan Non Kayu  
Perum Perhutani Unit I Jawa Tengah Tahun 2003- 2007  
Extent and Volume of Non Timber Forest Products  
Perum Perhutani Unit I Of Jawa Tengah In 2003-2007

Tabel / Table 5.3

No.	Jenis hasil hutan/ KPH	2003		2004		2005		2006		2007	
		Luas Ha	Prod ton	Luas Ha	Prod ton	Luas Ha	Prod ton	Luas Ha	Prod ton	Luas Ha	Prod Ton
1	2	3	4	5	6	7	8	9	10	11	12
I GETAH PINUS											
1.	Banyumas Barat	16.781	15.408	16.651	15.596	16.506	13.260	16.407	16.058	16.419	14.583
2.	Banyumas Timur	9.684	3.462	8.727	3.496	8.440	3.278	8.76	4.044	7.999	3.589
3.	Kedu Selatan	16.007	9.171	15.861	11.056	15.259	9.217	15.205	12.079	15.128	11.011
4.	Kedu Utara	2.550	1.069	2.413	1.093	2.250	1.017	2.265	1.199	2.122	1.201
5.	Pati	-	-	-	-	-	-	-	-	-	-
6.	Pekalongan Barat	15.694	9.468	16.425	8.525	15.781	7.951	15.543	9.741	15.441	8.988
7.	Pekalongan Timur	12.277	5.595	13.327	5.503	13.327	4.687	12.923	6.971	12.545	6.276
8.	Surakarta	3.486	1.334	3.546	1.294	3.426	1.233	3.075	1.622	2.791	1.295
J u m l a h		76.479	45.507	76.950	46.563	74.989	40.642	73.494	51.714	72.445	46.943
II K O P A L											
1.	Banyumas Timur	697	104	778	105	810	96	824	102	821	99
2.	Kedu Selatan	192	33	140	31	140	29	236	30	236	43
3.	Kedu Utara	55	10	55	9	55	10	55	10	55	12
4.	Pekalongan Timur	72	10	10	11	10	10	71,8	10	72	11
J u m l a h		1.016	157	983	156	1.015	145	1.186,8	153	1.184	165
III DAUN KAYU PUTIH											
1.	Banyumas Barat	1.732	1.036	1.720	1.011	2	690	-	579	1.001	707
2.	Gundih	3.154	8.341	2.887	8.435	3.175	9.012	-	7.792	3.257	7.362
3.	Surakarta	67	34	35	27	35	25	-	22	21	26
4.	Telawa	108	229	115	265	138	272	-	427	178	395
J u m l a h		5.061	9.640	4.757	9.738	3.349	9.999	-	8.820	4.457	8.490

Sumber : Buku Saku Statistik Tahun 2002 - 2007 Perum Perhutani Unit I Jawa Tengah  
Sumber : Statistics of Perum Perhutani Unit I of Jawa Tengah 2007

Luas dan Produksi Tebangan (ABCDE) Kayu Jati  
Perum Perhutani Unit I Jawa Tengah Tahun 2003 – 2007  
*Extent of Logyard and Teakwood Production  
Perum Perhutani Unit I Of Jawa Tengah In 2003-2007*

Tabel / Table 5.4

No	Uraian	Satuan	Tahun				
			2003	2004	2005	2006	2007
1	2	3	4	5	6	7	8
1.	Tebangan A						
	- Luas	Ha	1.281	1.665	1.017	1.825	1.201
	- Produksi						
	- Kayu Pertukangan	M <sup>3</sup>	96.828	149.371	84.895	109.637	110.070
	- Kayu Bakar	Sm	2.169	2.148	917	546	995
2.	Tebangan B-D						
	- Luas	Ha	11.549	11.699	11.311	6.031	12.994
	- Produksi						
	- Kayu Pertukangan	M <sup>3</sup>	15.048	12.969	29.557	30.027	44.885
	- Kayu Bakar	Sm	738	190	343	96	414
3.	Tebangan E						
	- Luas	Ha	15.290	21.011	14.191	15.417	11.663
	- Produksi						
	- Kayu Pertukangan	M <sup>3</sup>	26.515	56.643	44.233	44.857	31.658
	- Kayu Bakar	Sm	682	892	1.195	621	364
	Jumlah						
	- Luas	Ha	28.120	34.374	26.521	23.273	25.858
	- Produksi						
	- Kayu Pertukangan	M <sup>3</sup>	138.427	218.983	158.685	184.521	186.613
	- Kayu Bakar	Sm	3.589	3.230	2.364	1.271	1.773

Sumber : Buku Saku Statistik Tahun 2002 - 2007 Perum Perhutani Unit I Jawa Tengah  
Sumber : *Statistics of Perum Perhutani Unit I of Jawa Tengah 2007*

Luas Dan Produksi Tebangan (ABCDE) Kayu Rimba  
Perum Perhutani Unit I Jawa Tengah Tahun 2003 – 2007  
*Extent of Logyard and Non Teak Woods Production  
Perum Perhutani Unit I of Jawa Tengah in 2003-2007*

Tabel / Table 5.5

No	Uraian	Satuan	Tahun				
			2003	2004	2005	2006	2007
1	2	3	4	5	6	7	8
1.	Tebangan A						
	- Luas	Ha	545	231	157	87	35
	- Produksi						
	- Kayu Pertukangan	M <sup>3</sup>	74.930	30.632	19.028	16.382	5.324
	- Kayu Bakar	Sm	4.222	1.160	835	208	37
2.	Tebangan B-D						
	- Luas	Ha	4.178	4.964	3.788	2.537	11.929
	- Produksi						
	- Kayu Pertukangan	M <sup>3</sup>	44.119	42.488	43.523	39.487	120.250
	- Kayu Bakar	Sm	1.619	1.042	1.537	227	901
3.	Tebangan E						
	- Luas	Ha	8.634	7.620	10.990	9.507	9.769
	- Produksi						
	- Kayu Pertukangan	M <sup>3</sup>	84.388	56.476	88.813	77.763	30.123
	- Kayu Bakar	Sm	2.657	3.755	2.715	1.441	210
	Jumlah						
	- Luas	Ha	13.357	12.815	14.936	12.130	21.732
	- Produksi						
	- Kayu Pertukangan	M <sup>3</sup>	203.437	129.596	151.374	133.632	155.698
	- Kayu Bakar	Sm	8.498	5.957	5.085	1.876	1148

Sumber : Buku Saku Statistik Tahun 2002 - 2007 Perum Perhutani Unit I Jawa Tengah  
Sumber : *Statistics of Perum Perhutani Unit I of Jawa Tengah 2007*

Pembinaan Lingkungan  
Perum Perhutani Unit I Jawa Tengah  
Tahun 2003 – 2007  
*Environmental Care Development  
Perum Perhutani Unit I of Jawa Tengah in 2003-2007*

Tabel / Table 5.6

No.	Uraian	Satuan	2003	2004	2005	2006	2007
1	2	3	4	5	6	7	8
1	Rehabilitasi hutan lindung	Ha			1.093	-	6.307
2	Intensifikasi khusus tumpangsari	Ha	20.776	-	-	-	-
3	Tanaman empon-empon/agroforestry	Ha	-	-	-	-	-
4	Pembuatan base camp (angka sd.Th)	unit	99	-	1.250	-	-
5	Pembuatan kaptering air (angka sd. Th).	buah	234	-	25	3	-
6	Pembuatan check dam (angka sd. Th).	buah	15	-	-	-	-
7	Ternak lebah						
	- Pengembangan koloni	stup	415	-	-	135	-
	- Produksi madu	kg	5.581	-	-	-	-

Sumber : Buku Saku Statistik Tahun 2002 - 2007 Perum Perhutani Unit I Jawa Tengah  
Sumber : *Statistics of Perum Perhutani Unit I of Jawa Tengah 2007*

Realisasi Tumpangsari ( Insus + Non Insus )  
Perum Perhutani Unit I Jawa Tengah Tahun 2003 – 2007  
*Agrosilvoculture Realization at Perum Perhutani Unit I of Jawa Tengah 2003-2007*

Tabel / Table 5.7

No.	Uraian	Sat	2003		2004		2005		2006		2007	
			Luas (Ha)	Prod (ton)	Luas (Ha)	Prod (ton)	Luas (Ha)	Prod (ton)	Luas (Ha)	Prod (ton)	Luas (Ha)	Prod (ton)
1	2	3	4	5	6	7	8	9	10	11	12	13
A.	A. L U A S		18.558	136.754	47.499	77.427	58.602	146.639		685,85	98.210	189.484
	Nilai Produksi	X 1 juta	-	138.974		74.042		174.399	77.153			268.093
B.	B. PRODUKSI											
	1. Padi		9.214	45.152		35.798		36.965		14.793	34.230	42.811
	2. Jagung		6.766	64.962		32.685		92.930		85.716	32.945	101.293
	3. Kedelai		1	147		139		209		62,1	464	322
	4. Kacang Tanah		904	6.014		1.741		828		3.878	9.390	9.078
	5. Lainnya		1.673	20.479		7.064		43.467		86.678	21.181	35.980
C.	Jumlah penggarap	Orang	-	88.416		2.745		48.911		-	-	-
D.	Perkiraan jml jiwa	Jiwa	-	353.662		-		-		-	-	-

Sumber : Buku Saku Statistik Tahun 2002 - 2007 Perum Perhutani Unit I Jawa Tengah  
Sumber : *Statistics of Perum Perhutani Unit I of Jawa Tengah 2007*

Pengadaan Kayu Penghara Jati Per-KPH Perum Perhutani Unit I  
*Stock of Hara Teakwood by Forest Management District of  
 Perum Perhutani Unit I of Jawa Tengah 2003 – 2007*

Tabel / Table 5.8

No.	KPH <i>Forest Management District</i>	2003		2004		2005		2006		2007	
		M <sup>3</sup>	%	M <sup>3</sup>	%	M <sup>3</sup>	%	M <sup>3</sup>	%	M <sup>3</sup>	%
1	2	3	4	5	6	7	8	9	10	11	12
1	Cepu	5.836	20	10.737	35	6.024	110	10.133	38	16.307	53
2	Randublatung	9.636	29	16.637	40	6.796	103	7.713	27	8.500	29
3	Mantingan	2.966	36	2.486	32	888	89	413	15	307	11
4	Kebonharjo	6.000	37	7.659	48	3.597	103	3.668	51	4.397	44
5	Blora	1.196	30	1.880	38	1.157	112	1.057	19	614	13
6	Pati	-	-	-	-	-	-	-	-	-	-
7	Purwodadi	999	26	2.098	28	165	110	516	25	572	8
8	Gundih	951	11	239	6	153	102	578	16	382	30
9	Telawa	323	14	191	15	265	133	393	24	220	13
10	Semarang	12	2	19	1	368	123	1.169	35	-	-
11	Kendal	1.786	17	4.143	34	3.899	130	3.165	34	3.058	34
12	Pemalang	-	-	-	-	884	111	926	27	784	27
13	Balapulang	-	-	-	-	556	72	303	2	232	2
14	Tempat lain	-	-	-	-	-	-	-	-	-	-
	<b>J u m l a h</b>	<b>29.705</b>	<b>21</b>	<b>46.089</b>	<b>31</b>	<b>24.752</b>	<b>108</b>	<b>30.034</b>	<b>27</b>	<b>35.373</b>	<b>32</b>

Keterangan : % terhadap produksi tebangan A.

Sumber : Buku Saku Statistik Tahun 2002 - 2007 Perum Perhutani Unit I Jawa Tengah  
 Sumber : *Statistics of Perum Perhutani Unit I of Jawa Tengah 2007*

Produksi Kayu Gergajian  
 Perum Perhutani Unit I Jawa Tengah Tahun 2007  
*Sawntimber Production Perum Perhutani Unit I of Jawa Tengah in 2007*

Tabel / Table 5.9

Tahun	PGM.	Hara yang diolah (intake) m <sup>3</sup>	Hasil kayu gergajian (out put)		
			BBI m <sup>3</sup>	Lokal m <sup>3</sup>	Jumlah M <sup>3</sup>
1	2	3	4	5	6
2003	PGM Perhutani				
	PGM Swasta				
	Jumlah				
2004	PGM Perhutani	27.308	4.818	1.665	6.483
	PGM Swasta	-	-	-	-
	Jumlah	27.308	4.818	1.665	6.483
2005	PGM Perhutani	8.426	2.635	971	3.606
	PGM Swasta	-	-	-	-
	Jumlah	8.426	2.635	971	3.606
2007	PGM Perhutani	17.496	4.049	1.313	5.362
	PGM Swasta	-	-	-	-
	Jumlah				

Produksi Kayu Gergajian Per KBM  
 Perum Perhutani Unit I Jawa Tengah Tahun 2007  
*Sawntimber Production By Independent Business Unit  
 Perum Perhutani Unit I of Jawa Tengah in 2007*

Tabel / Table 5.10

(dalam m<sup>3</sup>)

Nomor	KBM	Hara yang diolah (intake)	Hasil Kayu Gergajian (Out Put)				Rendemen Total %
			NON OI	BBI	Lokal	Jumlah	
1	2	3	4	5	6	7	8
1	KBM Industri Kayu Cepu	10.665	-	2.835	1.053	3.888	37
2	KBM Industri Kayu Brumbung	6.831	-	1.214	260	1.474	22
	JUMLAH PHT.	17.496	-	4.049	1.313	5.362	31
3	Swasta	-	-	-	-	-	-
	<b>J U M L A H SEMUA :</b>	<b>17.496</b>	<b>-</b>	<b>4.049</b>	<b>1.313</b>	<b>5.362</b>	<b>31</b>

Sumber : Buku Saku Statistik Tahun 2002 - 2007 Perum Perhutani Unit I Jawa Tengah  
 Sumber : *Statistics of Perum Perhutani Unit I of Jawa Tengah 2007*

Hasil Industri Pengolahan Kayu (Pht + Ksp)  
Perum Perhutani Unit I Jawa Tengah  
Timber Manufacturing Industry Perum Perhutani Unit I of Jawa Tengah  
2003 – 2007

Tabel / Table 5.11

Nomor	Jenis	Satuan	Tahun				
			2003	2004	2005	2006	2007
			4	5	6	7	8
1	Vinir	m2	-	238.181	345.430	294.789	98.137
2	Parquet block	m2	4.140	34.558	-	3.321	2.052
3	Parquet mozaic	m2	10.265	1.315	-	157	312
4	Lamparquet/Listoni	m2	12	-	-	-	9.296
5	Wall panel/teak decking	Mlr	-	-	-	-	-
6	Plinth skirting	Mlr	4.118	20.832	-	120	5
7	List ceiling	Mlr	-	-	-	-	-
8	Pintu Jati	Buah	437	287	-	249	-
9	Pintu Mahoni	buah	40	12	-	-	-
10	Jendela	buah	365	233	-	182	-
11	Finish flooring	m2	18.796	2.940	-	18	1.121
12	Teak listoni	m2	-	-	-	-	-
13	Briefcase	buah	-	-	-	-	-
14	Garden furniture	m3	4.040	3.295	2.854	2.613	2.417

Sumber : Buku Saku Statistik Tahun 2002 - 2007 Perum Perhutani Unit I Jawa Tengah  
Sumber : Statistics of Perum Perhutani Unit I of Jawa Tengah 2007

Industri Pengolahan Getah Pinus Menjadi Gondorukem  
Perum Perhutani Unit I Jawa Tengah  
Gum Rosin Factories of Perum Perhutani Unit I of Jawa Tengah  
2003 – 2007

Tabel / Table 5.12

No	KPH / PGT	Sat	2003		2004		2005		2006		2007	
			Gth pns	Gdrk	Gth pns	Gdrk	Gth pns	Gdrk	Gth pns	Gdrk	Gth pns	Gdrk
1	2	3	4	5	6	7	8	9	10	11	12	13
I	PGT PERHUTANI											
	1. Pekalongan Timur / Paninggaran	ton	5.480	3.775	5.545	3.800	4.709	3.251	7.060	4.882	6.076	4.197
	2. Banyumas Barat / Cimanggu	ton	15.223	10.514	15.128	10.474	12.920	8.981	15.327	10.613	13.487	9.363
	3. Kedu Selatan / Sapuran	ton	6.956	4.765	6.777	4.682	6.293	4.343	8.525	5.890	7.856	5.465
	4. Pekalongan Barat / Winduaji	ton	9.467	6.587	8.720	6.048	7.921	5.446	10.504	7.339	9.894	6.879
	Jumlah (I)	ton	37.126	25.641	36.170	25.004	31.843	22.021	41.416	28.724	37.313	25.904
II	PGT SWASTA	ton	9.769	5.680	9.698	6.616	7.039	4.849	-	6.277	10.374	7.158
	Jumlah (I + II)	ton	46.895	31.321	45.868	31.620	38.882	26.869	41.416	35.502	47.687	33.062

Sumber : Buku Saku Statistik Tahun 2002 - 2007 Perum Perhutani Unit I Jawa Tengah  
Sumber : Statistics of Perum Perhutani Unit I of Jawa Tengah 2007

Produksi Terpentin  
Perum Perhutani Unit I Jawa Tengah  
Tahun 2003 – 2007  
*Turpentin Oil Production  
Perum Perhutani Unit I of Jawa Tengah in 2003-2007*

Tabel / Table 5.13

No	KPH / PGT	Sat	2003	2004	2005	2006	2007
1	2	3	4	5	6	7	8
I	PGT PERHUTANI						
	1. Pekalongan Timur / Paninggaran	Ton	702	715	604	930	764
	2. Banyumas Barat / Cimanggu	Ton	2.203	2.194	1.732	2.255	1.889
	3. Kedu Selatan / Sapuran	Ton	872	887	799	1.239	1.111
	4. Pekalongan Barat / Winduaji	ton	1.335	1.211	1.028	1.498	1.349
	Jumlah (I)	ton	5.112	5.007	4.163	5.922	5.113
II	PGT SWASTA	ton	995	1.172	898	1.277	1.349
	Jumlah (I + II)	ton	6.107	6.179	5.060	7.200	6.462

Sumber : Buku Saku Statistik Tahun 2002 - 2007 Perum Perhutani Unit I Jawa Tengah  
Sumber : *Statistics of Perum Perhutani Unit I of Jawa Tengah 2007*

Industri Penyulingan Minyak Kayu Putih Per KPH  
Tahun 2003-2007  
*Melaleuca (Cajuputi) Oil Distillation Industry  
In 2003-2007*

Tabel / Table 5.14

Nomor	K.P.H.	Satuan	Tahun				
			2003	2004	2005	2006	2007
1	2	3	4	5	6	7	8
1	GUNDIH						
	- Daun yang dimasak	ton	8.347	8.437	9.013	7.792	7.507
	- Produksi minyak kayu putih	kg	65.619	69.198	71.134	66.575	55.450
2	BANYUMAS BARAT						
	- Daun yang dimasak	ton	1.036	1.011	690	-	941
	- Produksi minyak kayu putih	kg	6.087	6.080	794	4.427	6.786
3	SURAKARTA						
	- Daun yang dimasak	ton	34	27	30	-	-
	- Produksi minyak kayu putih	kg	262	208	237	-	-
4	TELAWA						
	- Daun yang dimasak	ton	229	265	270	-	-
	- Produksi minyak kayu putih	kg	1.765	2.052	2.055	-	-
5	JUMLAH						
	- Daun yang dimasak	ton	9.646	9.740	10.000	7.792	8.448
	- Produksi minyak kayu putih	kg	73.733	77.538	77.766	71.002	62.236
	- Rendemen	%	0,76	0,79	0,78	0,91	0,8

Sumber : Buku Saku Statistik Tahun 2002 - 2007 Perum Perhutani Unit I Jawa Tengah  
Sumber : *Statistics of Perum Perhutani Unit I of Jawa Tengah 2007*

Produksi Telur, Kokon dan Benang Sutera Per Psa  
Perum Perhutani Unit I Jawa Tengah  
Tahun 2003 – 2007  
*Production of Silkworm Eggs, Cocoon and Silk Yarn by Sericulture Management Unit  
Perum Perhutani Unit I of Jawa Tengah  
In 2003-2007*

Tabel / Table 5.15

Nomor	P. S. A.	Jenis	Satuan	TAHUN				
				2003	2004	2005	2006	2007
1	2	3	4	5	6	7	8	9
1	Regaloh	Produksi Telur F.1.	box	-	-	-	-	-
		Produksi Kokon	kg	20.622	21.040	21.382	865	29.105
		Kokon Yang Diolah	kg	20.622	21.040	14.069	-	1.713
		Benang Raw Silk	kg	1.757	1.712	1.309	-	365
		Benang Twist	kg	-	-	-	-	-
2	Candiroto	Produksi Telur F.1.	box	5.663	4.014	978	-	-
		Produksi Kokon	kg	-	-	-	22.083	2.262
		Kokon Yang Diolah	kg	-	-	-	-	-
		Benang Raw Silk	kg	-	-	-	-	-
		Benang Twist	kg	-	-	-	-	-
3	Soppeng	Produksi Telur F.1.	box	18.797	10.296	16.175	-	-
		Produksi Kokon	kg	-	-	-	-	-
		Kokon Yang Diolah	kg	6.928	2.483	-	-	-
		Benang Raw Silk	kg	-	-	-	-	-
		Benang Twist	kg	-	-	-	-	-
4	Jumlah	Produksi Telur F.1.	box	45.082	14.310	17.153	865	-
		Produksi Kokon	kg	20.622	21.040	21.382	22.083	31.367
		Kokon Yang Diolah	kg	8.685	23.523	14.069	-	20.015
		Benang Raw Silk	kg	1.757	1.712	1.309	-	1.783
		Benang Twist	kg	-	-	-	-	365

Produksi Kayu Bulat Asal Hutan Rakyat Tahun 2006  
*People Forest Log- Product By Regency 2006*

Tabel / Table 5.16

No	Kabupaten	Jati (m3)	Mahoni (m3)	Sengon (m3)	Akasia (m3)	Sonokeling (m3)	Suren (m3)
1	2	3	4	5	6	7	8
1	Cilacap	8.871.34	21.290.69	64.457.43	44.56	1.103.54	-
2	Banyumas	8.720.49	9.624.61	71.039.85	15.66	1.572.44	-
3	Purbalingga	517.23	4.501.38	143.673.39	-	-	-
4	Banjarnegara	799.27	8.097.79	39.002.61	-	30.19	-
5	Kebumen	18.171.11	9.889.10	12.416.91	247.40	2.359.48	-
6	Purworejo	14.307.26	16.952.57	10.96	-	7.002.57	-
7	Wonosobo	463.71	10.397.42	20.145.10	-	-	-
8	Magelang	5.355.65	13.298.62	106.618.25	21.37	609.23	333.48
9	Boyolali	12.636.24	3.531.31	4.119.83	969.31	113.01	-
10	Klaten	6.161.74	5.622.71	28.879.45	473.35	-	-
11	Sukoharjo	2.322.00	195.72	-	309.76	287.40	-
12	Wonogiri	81.187.48	-	-	-	-	-
13	Karanganyar	3.115.99	2.073.22	8.981.68	708.18	217.73	-
14	Sragen	4.988.96	698.70	116.06	171.77	1.62	-
15	Grobogan	3.739.73	163.71	-	64.65	-	-
16	Blora	5.846.92	112.51	-	-	4.47	-
17	Rembang	11.813.88	300.41	-	-	67.91	-
18	Pati	21.123.05	2.622.59	393.62	4.41	71.73	-
19	Kudus	111.45	11.44	-	-	13.80	-
20	Jepara	223.96	2.006.57	9.030.63	-	68.20	-
21	Demak	365.11	10.61	-	-	-	-
22	Semarang	19.570.90	17.094.36	10.734.18	135.90	133.24	42.89
23	Temanggung	2.630.00	14.556.24	8.86	-	0.00	919.58
24	Kendal	7.006.72	1.525.77	10.358.31	-	37.36	5.23
25	Batang	638.50	2.907.68	74.518.65	-	-	-
26	Pekalongan	209.10	90.46	10.189.72	-	-	-
27	Pemalang	929.23	246.97	-	-	40.85	-
28	Tegal	519.68	46.98	-	-	-	7.74
29	Brebes	5.764.77	479.85	-	62.25	36.89	-
	JUMLAH	248.111.50	148.349.98	614.695.48	3.228.56	13.771.65	1.308.93

Lanjutan tabel 5.16  
Continuation of Table 5.16

No	Kabupaten	Sungkai (m3)	Pinus (m3)	Kayu Indah (m3)	Rimba Campur (m3)	Karet (m3)	Lain-lain (m3)	Jumlah (m3)
1	2	9	10	11	12	13	14	15
1	Cilacap	-	279.10	-	-	6.726.72	7.561.47	110.334.86
2	Banyumas	1.31	1.190.65	-	-	-	-	92.165.01
3	Purbalingga	-	1.292.06	71.71	300.91	-	-	150.356.67
4	Banjarnegara	-	486.25	-	-	-	1.16	48.417.26
5	Kebumen	-	371.32	-	-	-	-	43.455.33
6	Purworejo	1.351.70	1.844.99	-	1.088.77	-	-	42.558.82
7	Wonosobo	-	427.04	-	-	-	-	31.433.26
8	Magelang	123.29	691.34	-	222.61	-	1.583.92	128.857.75
9	Boyolali	-	3.362.77	-	1.531.04	-	4.658.40	30.921.91
10	Klaten	-	-	-	-	-	8.689.47	49.826.72
11	Sukoharjo	-	-	-	-	-	-	3.114.88
12	Wonogiri	-	-	18.169.22	18.448.69	-	-	117.805.39
13	Karanganyar	-	-	-	-	-	-	15.096.79
14	Sragen	-	-	-	-	-	224.27	6.201.38
15	Grobogan	-	-	-	-	-	-	3.968.10
16	Blora	-	-	-	-	-	113.64	6.077.54
17	Rembang	-	-	-	-	-	-	12.182.21
18	Pati	-	-	-	-	-	48.12	24.263.52
19	Kudus	-	-	-	-	-	7.61	144.30
20	Jepara	-	-	-	-	1.402.75	1.996.11	14.728.23
21	Demak	-	-	-	-	-	-	375.72
22	Semarang	-	-	-	331.69	-	1.179.86	49.223.02
23	Temanggung	-	56.98	-	-	-	1.763.29	19.934.96
24	Kendal	-	-	-	-	-	66.41	18.999.80
25	Batang	-	230.90	-	1.114.20	-	669.75	80.079.68
26	Pekalongan	-	12.351.35	-	17.687.06	-	12.351.35	52.879.04
27	Pemalang	-	374.92	-	-	-	-	1.591.97
28	Tegal	-	164.32	-	-	-	-	738.72
29	Brebes	-	385.39	-	-	-	-	6.729.14
	JUMLAH	1.476.30	23.509.37	18.240.93	40.724.96	8.129.48	18.176.45	1.139.723.57

Produksi Kayu Bulat Asal Hutan Rakyat Tahun 2007  
People Forest Log - Product By Regency 2007

Tabel / Table 5.17

No	Kabupaten	Jati (m³)	Mahoni (m³)	Sengon (m³)	Akasia (m³)	Sonokeling (m³)	Suren (m³)
1	2	3	4	5	6	7	8
1	Cilacap	6.774,169	16.064,633	34.045,653	120,112	516,770	-
2	Banyumas	9.075,859	15.785,094	45.226,900	396,030	1.628,242	-
3	Purbalingga	196,853	1.198,696	-	-	-	-
4	Banjarnegara	268,043	8.875,185	-	-	122,510	-
5	Kebumen	12.166,763	6.841,013	3.684,644	482,408	3.555,425	-
6	Purworejo	11.379,344	11.346,916	18,810	-	6.066,997	-
7	Wonosobo	584,329	28.761,592	120.211,045	203,172	64,740	-
8	Magelang	3.771,550	10.730,380	-	385,160	1.345,880	429,020
9	Boyolali	4.331,900	1.263,691	-	453,210	19,800	7,593
10	Klaten	3.816,215	2.815,979	-	303,172	-	-
11	Sukoharjo	2.682,647	225,442	-	274,547	245,143	-
12	Wonogiri	80.310,394	20.017,356	-	6.397,933	6.389,734	-
13	Karanganyar	1.769,552	1.268,109	5.194,236	440,275	231,529	-
14	Sragen	3.860,964	660,716	-	71,811	11,192	-
15	Grobogan	2.192,890	126,470	-	14,796	-	-
16	Blora	4.764,046	8,950	-	-	15,105	-
17	Rembang	3.211,727	5,023	-	-	-	-
18	Pati	13.241,633	606,580	-	-	5,830	-
19	Kudus	67,686	24,958	-	-	46,787	-
20	Jepara	135,780	2.255,233	10.102,613	-	-	-
21	Demak	-	-	-	-	-	-
22	Semarang	18.900,485	17.293,361	4.501,139	100,590	158,400	17,190
23	Temanggung	1.185,734	14.163,353	-	-	-	926,090
24	Kendal	6.522,101	1.619,412	3.143,344	-	-	-
25	Batang	92,137	2.223,561	26.404,873	-	7,810	304,110
26	Pekalongan	220,258	129,712	-	-	-	-
27	Pemalang	1.760,331	1.038,528	443,952	77,712	668,878	-
28	Tegal	209,911	-	-	-	20,495	-
29	Brebes	5.100,372	4,015	-	-	21,968	-
30	Kota Magelang	1.641,104	8.140,830	-	134,080	270,760	26,680
31	Kota Surakarta	-	-	-	-	-	-
32	Kota Salatiga	-	-	-	-	-	-
33	Kota Semarang	1.218,478	1.149,960	369,859	-	26,280	-
34	Kota Pekalongan	-	-	-	-	-	-
35	Kota Tegal	-	-	-	-	-	-
	JUMLAH	201.453,255	174.644,748	253.347,068	9.855,008	21.440,275	1.710,683

Lanjutan tabel 5.17  
Continuation of Table 5.17

No	Kabupaten	Pinus (m <sup>3</sup> )	Waru (m <sup>3</sup> )	Johar (m <sup>3</sup> )	Mindi (m <sup>3</sup> )	Sungkai (m <sup>3</sup> )	Durian (m <sup>3</sup> )	Rimba Campur (m <sup>3</sup> )
1	2	3	4	5	6	7	8	9
1	Cilacap	587,064	-	-	-	-	-	-
2	Banyumas	489,107	-	-	-	67,280	63,040	1.218,792
3	Purbalingga	1.112,541	-	-	-	-	-	60,363
4	Banjarnegara	1.802,519	-	-	-	-	-	14.426,648
5	Kebumen	270,130	-	-	-	-	-	515,399
6	Purworejo	588,332	-	-	-	37,170	-	6.085,365
7	Wonosobo	739,002	-	-	-	-	-	-
8	Magelang	378,270	269,750	-	461,180	-	3,070	15,940
9	Boyolali	-	-	2,089	2.121,830	-	13,041	145,284
10	Klaten	-	-	-	3.207,312	3,090	80,630	1.779,090
11	Sukoharjo	-	-	-	-	-	-	17,017
12	Wonogiri	1.375,616	-	-	-	-	-	-
13	Karanganyar	97,448	25,075	13,435	16,005	-	263,075	25,881
14	Sragen	-	-	-	-	-	-	-
15	Grobogan	-	-	-	-	-	-	51,900
16	Blora	-	-	-	-	-	-	13,210
17	Rembang	-	-	-	-	-	-	-
18	Pati	-	1,374	-	-	-	-	-
19	Kudus	-	-	-	-	-	-	20,061
20	Jepara	-	-	-	-	-	-	-
21	Demak	-	-	-	-	-	-	-
22	Semarang	175,840	100,580	-	258,890	-	268,453	-
23	Temanggung	-	552,938	-	-	-	-	91,550
24	Kendal	-	-	-	5,803	-	-	285,697
25	Batang	59,513	-	-	257,694	-	52,410	-
26	Pekalongan	181,500	-	-	-	-	-	22,220
27	Pemalang	479,950	-	-	-	-	-	250,593
28	Tegal	40,590	-	-	-	-	-	-
29	Brebes	209,183	-	0,610	-	-	-	-
30	Kota Magelang	53,000	92,390	-	246,830	23,000	30,560	15,870
31	Kota Surakarta	-	-	-	-	-	-	-
32	Kota Salatiga	-	-	-	-	-	-	-
33	Kota Semarang	-	-	-	-	-	-	-
34	Kota Pekalongan	-	-	-	-	-	-	-
35	Kota Tegal	-	-	-	-	-	-	-
	<b>JUMLAH</b>	<b>8.639,605</b>	<b>1.042,107</b>	<b>16,134</b>	<b>6.575,544</b>	<b>130,540</b>	<b>774,279</b>	<b>1.530,985</b>

Kayu Masuk Ke Provinsi Jawa Tengah  
Melalui Pelabuhan Umum dan Pelabuhan Khusus Tahun 2003 - 2006  
Number Of Timbers Transported to Jawa Tengah Province  
Pass Through Jawa Tengah Harbours In 2003 - 2006

Tabel / Table 5.18

NO	PELABUHAN Name of Harbours	SATUAN Unit	HASIL HUTAN MASUK JAWA TENGAH			
			Kayu Bulat	Kayu Olahan		HHBK (ton)
				Dalam Negeri	Impor	
1	2	3	4	5	6	7
1	<u>Tanjung Emas Semarang</u>					
	Tahun 2003	M <sup>3</sup>	210.257.84	147.661.4467	45.040.8112	1.306.6038
	Tahun 2004	M <sup>3</sup>	180.660.92	142.328.3372	34.993.5850	686.9050
	Tahun 2005	M <sup>3</sup>	235.664.75	247.163.2720	46.394.6370	981.8940
	Tahun 2006	M <sup>3</sup>	133.758.49	62.003.0182	27.793.0656	132.7500
2	<u>PT. Kayu Lapis Indonesia</u>					
	Tahun 2003	M <sup>3</sup>	558.721.83	7.156.0232	-	-
	Tahun 2004	M <sup>3</sup>	462.595.68	11.816.8177	-	-
	Tahun 2005	M <sup>3</sup>	360.198.81	19.166.1366	-	-
	Tahun 2006	M <sup>3</sup>	146.539.63	6.604.7136	-	-
3	<u>Juwana Pati</u>					
	Tahun 2003	M <sup>3</sup>	128.00	3.304.4214	-	110.2500
	Tahun 2004	M <sup>3</sup>	-	8.956.0996	-	-
	Tahun 2005	M <sup>3</sup>	-	28.307.6193	-	-
	Tahun 2006	M <sup>3</sup>	-	6.020.0442	-	-
4	<u>Tegal</u>					
	Tahun 2003	M <sup>3</sup>	-	3.558.5256	-	-
	Tahun 2004	M <sup>3</sup>	-	7.562.9992	-	-
	Tahun 2005	M <sup>3</sup>	-	17.608.7607	-	-
	Tahun 2006	M <sup>3</sup>	-	-	-	163.4110
	<u>Jawa Tengah</u>					
	Tahun 2003	M <sup>3</sup>	769.107.67	161.680.4169	45.040.8112	1.416.8538
	Tahun 2004	M <sup>3</sup>	643.256.60	170.664.2537	34.993.5850	686.9050
	Tahun 2005	M <sup>3</sup>	595.863.56	312.245.7886	46.394.6370	981.8940
	Tahun 2006	M <sup>3</sup>	280.298.12	74.627.7760	27.793.0656	296.1610

Jumlah IPHHK Menurut Kapasitas Produksi  
Per Kabupaten / Kota di Provinsi Jawa Tengah Tahun 2007  
*The Number Of IPHHK Corporate Licences Based on Their Capacities  
By Regency/City In Jawa Tengah 2007*

Tabel / Table 5.19

No	Kabupaten	IUIPHHK Menurut Kapasitas Produksi ( buah )			
		<2000 M <sup>3</sup> / Th	2000 - 6000 M <sup>3</sup> /Th	>6000 M <sup>3</sup> /Th	JUMLAH
1	2	3	4	5	6
1	Banjarnegara	119	23	1	143
2	Banyumas	22	32	2	56
3	Batang	78	7	2	87
4	Blora	128	4	1	133
5	Boyolali	77	3	-	80
6	Brebes	172	7	2	181
7	Cilacap	290	31	1	322
8	Demak	4	16	3	23
9	Grobogan	138	-	-	138
10	Jepara	3	4	2	9
11	Karanganyar	63	6	2	71
12	Kebumen	79	13	2	94
13	Kendal	16	7	1	24
14	Klaten	31	4	-	35
15	Kudus	20	4	1	25
16	Magelang	42	12	3	57
17	P a t i	32	4	-	36
18	Pekalongan	48	12	-	60
19	Pemalang	92	5	-	97
20	Purbalingga	66	6	4	76
21	Purworejo	118	11	1	130
22	Rembang	188	1	-	189
23	Semarang	68	9	1	78
24	Sragen	38	2	-	40
25	Sukoharjo	107	3	2	112
26	Tegal.	14	7	1	22

Lanjutan tabel 5.19  
Continuation of Table 5.19

1	2	3	4	5	6
27	Temanggung	30	24	8	62
28	Wonogiri	66	3	-	69
29	Wonosobo	54	30	5	89
30	Kota. Semarang	1	17	5	23
	Jumlah	2.204	307	50	2.561

**Jumlah Kapasitas Produksi Ijin Usaha IPHHK Menurut Asal Bahan Baku  
Per Kabupaten / Kota di Provinsi Jawa Tengah Tahun 2007  
Number of Products Capacities of Corporate Licences  
by Its Basic Material In Jawa Tengah Province 2007**

Tabel / Table 5.20

No	Kabupaten	Jumlah Kapasitas Produksi ( m <sup>3</sup> / Th )							
		Penggajian		Veneer		Plywood		Jumlah	
		Kayu Alam	Kayu Tan.	Kayu Alam	Kayu Tan.	Kayu Alam	Kayu Tan.	Kayu Alam	Kayu Tan.
1	2	3	4	5	6	7	8	9	10
1	Banjarnegara	-	72.980	-	1.800	-	48.000	-	122.780
2	Banyumas	-	71.340	-	48.500	-	-	-	119.840
3	Batang	-	15.100	-	66.000	-	-	-	81.100
4	Blora	-	26.200	-	-	-	-	-	26.200
5	Boyolali	-	21.900	-	-	-	-	-	21.900
6	Brebes	-	7.650	-	-	-	-	-	7.650
7	Cilacap	-	-	-	-	-	-	-	-
8	Demak	102.520	13.600	-	-	-	2.100	102.520	15.700
9	Grobogan	-	5.300	-	-	-	-	-	5.300
10	Jepara	-	6.000	-	-	-	-	-	6.000
11	Karanganyar	-	24.460	-	5.250	-	-	-	29.710
12	Kebumen	-	16.200	-	-	-	-	-	16.200
13	Kendal	-	-	-	6.000	482.000	-	482.000	6.000
14	Klaten	-	-	-	-	-	-	-	-
15	Kudus	-	-	-	-	-	-	-	-
16	Magelang	-	9.700	-	-	-	-	-	9.700
17	P a t i	7.250	3.850	-	-	-	-	7.250	3.850
18	Pekalongan	-	8.100	-	-	-	-	-	8.100
19	Pemalang	-	15.600	-	-	-	-	-	15.600
20	Purbalingga	-	40.500	-	40.000	-	-	-	80.500
21	Purworejo	-	31.150	-	-	-	-	-	31.150
22	Rembang	-	6.000	-	-	-	-	6.000	6.000
23	Semarang	-	17.600	-	-	-	-	-	17.600
24	Sragen	-	1.500	-	-	-	-	-	1.500

Lanjutan Table 5.20  
Continuation of Table 5.20

1	2	3	4	5	6	7	8	9	10
27	Temanggung	-	42.000	-	-	-	78.200	-	120.200
25	Sukoharjo	-	11.500	-	-	-	36.000	-	47.500
26	Tegal.	-	14.900	-	-	-	-	-	14.900
28	Wonogiri	-	10.100	-	-	-	-	-	10.100
29	Wonosobo	-	14.000	-	-	-	-	-	14.000
30	Kota. Semarang	104.457	44.000	-	4.000	-	-	104.457	48.000
		214.227	551.230	-	171.550	482.000	164.300	696.227	887.080

Anggaran Kegiatan APBD  
Dinas Kehutanan Provinsi Jawa Tengah Tahun 2007  
Local Government Budgetary Fund 2007  
for Jawa Tengah Forest Service

Lanjutan tabel 6.1  
Continuation of Table 6.1

Tabel / Table 6.1

No	Program Utama/Kegiatan Main Program / Activities	Anggaran Budget (Rp.)	Realisasi Realization	
			Rp	%
1	2	3	4	5
<b>A. Belanja Langsung</b>				
1	Pelayanan Administrasi Perkantoran			
1.	Penyediaan Jasa Surat Menyurat	55.100.000,-	28.893.700,-	52,44
2.	Jasa Komunikasi, Sumber Daya Air dan Listrik	287.127.000,-	176.937.586,-	61,62
3.	Penyediaan Jasa Peralatan dan Perlengkapan Perkantoran	35.000.000,-	14.880.912,-	42,52
4.	Penyediaan Alat Tulis Kantor	69.000.000,-	68.787.250,-	99,69
5.	Penyediaan Barang Cetak dan Penggandaan	117.440.000	9.997.500,-	99,98
6.	Penyediaan Komponen Instalasi Listrik/Penerangan	10.000.000,-	34.192.000,-	97,69
7.	Penyediaan Peralatan Rumah Tangga	35.000.000	34.192.000,-	97,69
8.	Penyediaan Bahan Bacaan dan Peraturan Peundang-undangan	19.400.000,-	15.864.800,-	81,78
9.	Penyediaan Makanan dan Minuman	316.668.000,-	215.761.500,-	68,13
10.	Rapat-rapat Koordinasi dan Konsultasi di luar Daerah	724.125.000,-	657.037.650,-	90,74
11.	Jasa Pelayanan Perkantoran	245.036.000,-	221.605.000,-	90,44
2.	Peningkatan Sarana dan Prasarana Aparatur			
1.	Pemeliharaan Rutin/Berkala Rumah Dinas	38.890.000,-	38.407.200,-	98,76
2.	Pemeliharaan Rutin/Berkala Gedung Kantor	338.581.000,-	330.702.130,-	97,67

No	Program Utama/Kegiatan Main Program / Activities	Anggaran Budget (Rp.)	Realisasi Realization	
1	2	3	4	5
	3. Pemeliharaan Rutin/berkala Kendaraan Dinas Operasional	248.572.000,-	237.407.888,-	95,51
	4. Pemeliharaan Rutin/berkala Perlengkapan Gedung Kantor	17.650.000,-	17.610.000,-	99,77
	5. Pemeliharaan Rutin/berkala Meubeler	65.300.000,-	61.390.500,-	94,01
	6. Pemeliharaan Rutin/Berkala Peralatan Kantor dan Rumah Tangga	58.170.000,-	53.610.000,-	92,16
	7. Pemeliharaan Buku-buku Perpustakaan	4.000.000,-	3.892.500,-	97,31
3.	Peningkatan Disiplin Aparatur			
	1. Pengadaan Pakaian Dinas beserta Perlengkapannya	100.112.000,-	97.602.625,-	97,49
4.	Peningkatan Kapasitas Sumberdaya			
	1. Pendidikan dan Pelatihan Formal	56.275.000,-	40.698.000,-	72,32
5.	Peningkatan Penyelenggaraan Pemerintahan dan Pembangunan			
	1. Asuransi Aset Dinas Kehutanan	25.000.000,-	24.512.000,-	98,05
6.	Rehabilitasi Hutan dan Lahan			
	1. Bantuan bibit tanaman kehutanan	1.777.384.000,	1.540.276.150,-	86,64
	2. Pembangunan Usaha Hutan Rakyat Pola Kemitraan	15.600.000,-	15.195.000,-	86,64
	3. Penanganan Kanan Kiri Sungai	233.510.000,-	227.931.250,-	97,61
	4. Penanganan Daerah Aliran Sungai dan Catchment Area Waduk	473.056.000,-	446.052.000,-	94,29
7	Perlindungan Hutan dan Konservasi Alam			
	1. Perlindungan dan Pengamanan Hutan	203.900.000,-	156.764.000,-	76,88
	2. Pembangunan Kawasan Pelestarian Alam Kebun Raya Baturaden dan Tahura Ngargoyoso	530.140.000,-	505.990.000,-	95,44
	3. Pembangunan Kawasan Konservasi TN Merapi dan TN Merbabu	611.700.000,-	576.703.000,-	94,28
	4. Peningkatan Peranserta Masyarakat dalam Konservasi Alam	326.240.000,-	310.185.000,-	95,08

Lanjutan tabel 6.1  
Continuation of Table 6.1

No	Program Utama/Kegiatan	Anggaran (Rp.)	Realisasi	
			Rp	%
1	2	3	4	5
8.	Pemantapan Prakondisi Pengelolaan Hutan			
1.	Penyusunan Sistem Informasi Geografi DAS Progo dan DAS Bogowonto	285.460.000,-	268.297.500,-	93,99
2.	Pembinaan Prakondisi Pengelolaan Hutan	183.510.000,-	166.090.875,-	90,51
9.	Optimalisasi Pemanfaatan Hutan			
1.	Penatausahaan Hasil Hutan dan Pendapatan Kehutanan	285.460.000,-	245.219.300,-	85,90
2.	Pengembangan Pengolahan Hasil Hutan dan Pemasaran hasil Hutan	244.680.000,-	206.018.300,-	84,20
3.	Pengendalian Peredaran Hasil Hutan di Wilayah Pelabuhan Pati	81.560.000,-	75.893.500,-	93,05
4.	Pengendalian Peredaran Hasil Hutan di Wilayah Pelabuhan Semarang	81.560.000,-	80.092.500,-	98,20
5.	Pengendalian Peredaran Hasil hutan di wilayah Pelabuhan PT. KLI Kendal	81.560.000,-	79.337.900,-	97,28
6.	Pengendalian Peredaran Hasil hutan di wilayah Pelabuhan Wilayah Tegal	81.560.000,-	81.243.500,-	99,61
10.	Pengembangan Kelembagaan			
1.	Musyawaharah Konsultasi Teknis Kehutanan dan Sistem Informasi Manajemen Kehutanan	326.240.000,-	296.218.000,-	90,80
2.	Pengembangan Pengelolaan Hutan Bersama Masyarakat (PHBM) Provinsi Jateng	758.966.000,-	602.720.400,-	79,41
3.	Fasilitasi Kehumasan	244.680.000,-	238.250.375,-	97,37
11.	Optimalisasi Penataan dan Pengendalian Pertanahan Lintas Kab/Kota			
1.	Penyempurnaan Dokumen Pengukuhan Hutan	100.000.000,-	80.072.700,-	80,07
2.	Evaluasi paduserasi TGH dan RTRW Kabupaten	79.432.000,-	74.762.000,-	94,12
B.	Belanja Tidak Langsung	5.514.378.000,-	5.145.737.190,-	93,31

Anggaran Kegiatan APBN  
Dinas Kehutanan Provinsi Jawa Tengah Tahun 2007  
Central Government Budgetary Fund 2007  
for Jawa Tengah Forest Service

Tabel / Table 6.2

No	Program Name of Program	Anggaran Budget (Rp)	Realisasi Keuangan Budget Realization		Real Fisik Physical Realiz. (%)
			(Rp)	%	
1	2	3	4	5	6
1.	Program Pemantapan Keamanan dalam negeri dan Program Perlindungan dan Konservasi Sumber Daya Alam	360.110.000,-	45.627.500,-	12,67	28,12
2.	Program Pemanfaatan Potensi Sumber Daya Hutan	699.835.000,-	320.128.000,-	45,74	45,74
3.	Program Pemantapan Pemanfaatan Potensi Sumber Daya Hutan	811.890.000,-	207.709.200,-	25,58	25,58
4.	Program Penyelenggaraan Pimpinan Kenegaraan dan Pemerintahan dan Program Pengembangan Capacitas Pengelolaan Sumber Daya Alam dan Lingkungan	3.091.500.000,-	3.024.645.900,-	97,84	100
5.	Kegiatan GNRHL/GERHAN Prov. Jateng Tahun 2007	8.829.406.000,-	407.151.800,-	4,61	4,61
<b>Jumlah</b>		<b>13.792.741.000,-</b>	<b>4.003.310.500,-</b>	<b>37,29</b>	<b>40,81</b>